



وزارة التخطيط التنموي والإحصاء
Ministry of Development Planning and Statistics

التعداد العام المبسط للسكان والمساكن والمنشآت لعام 2015

The Simplified Census of Population, Housing & Establishments, 2015



وزارة التخطيط والتنمية والإحصاء
Ministry of Development Planning and Statistics

دولة قطر
وزارة التخطيط التنموي والإحصاء

State of Qatar
Ministry of Development Planning and Statistics

التعداد العام المبسط للسكان والمساكن والمنشآت

أبريل 2015

The General Simplified Census of Population, Housing and Establishment

April 2015

Preface

The Ministry of Development Planning and Statistics (MDPS) is pleased to present the final findings of the General Simplified Census of Population, Housing and Establishment 2015. The Census is largest and most important statistical work. Census covers all community elements and presents updated data, information and indicators of interest to planners, researchers, and decision makers and policy makers to develop various developmental programs that serve the nation, citizens, and all society members.

A successful implementation of the census requires well-thought planning for all stages. To fulfill this goal and out of the desire of both of the MDPS and the Ministry of Municipality and Urban Planning to keep up with the latest technological developments, tablets were used in the first field phase and then needed data was derived and completed from official documented sources. On this occasion, I would like to thank all families for their commendable cooperation in providing us with the correct data that helped make the census a success. I would also like to thank all those who have participated in this work and the effort exerted to complete this report.

Dr. Saleh Bin Mohammed Al-Nabit
Minister of Development Planning and Statistics

تقديم

يسر وزارة التخطيط التنموي والإحصاء أن تقدم النتائج النهائية للتعداد العام المبسط للسكان والمساكن والمنشآت لعام 2015. ويعتبر التعداد أهم وأكبر الأعمال الإحصائية ، لما يتسم به من شمول لكافة عناصر المجتمع ، وبما يقدمه من بيانات ومعلومات ومؤشرات حديثة تهم المخططين والباحثين ومتخذي القرار وواضعي السياسات ، وتلبية احتياجاتهم من المعلومات لوضع البرامج التنموية المختلفة لخدمة الوطن والمواطنين وكافة أفراد المجتمع.

ويتطلب تنفيذ التعداد بنجاح تخطيطاً محكماً لجميع مراحل ، وتحقيقاً لهذا الهدف وحرصاً من وزارة التخطيط التنموي والإحصاء ووزارة البلدية والتخطيط العمراني على مواكبة أحدث التطورات التكنولوجية الحديثة ، تم استخدام أجهزة الكمبيوتر الكفية في المرحلة الميدانية الأولى ثم استكملت البيانات من مصادرها التسجيلية في الدولة . وبهذه المناسبة يطيب لي أن أقدم الشكر لجميع الأسر على تعاونها الكبير في تزويدنا بالبيانات الصحيحة التي ساعدت على نجاح التعداد كما أشكر جميع من شاركوا بالتعداد لما بذلوه من جهد لإنجاز هذا التقرير.

والله ولي التوفيق ،،،

د. صالح بن محمد النابت
وزير التخطيط التنموي والإحصاء

المحتويات CONTENTS

اسم الجدول	رقم الجدول Table No.	رقم الصفحة Page No.	NAME OF TABLE
تقديم		V	Preface
مقدمة		1	Introduction
تعريف الأمم المتحدة الخاصة بالتعدادات		1	The UN Definitions of Censuses
أهمية وطرق إجراء التعداد		2	Importance of the Census and Methods of Conducting It
خصائص التعدادات		3	Census Characteristics
استخدام بيانات التعداد		4	The Use of Census Data
فترة الإسناد الزمني		7	Time Reference Period
التنفيذ الميداني		8	Field Implementation
تعريف عامة		17	General Definitions
الجداول		26	TABLES
السكان حسب الجنس والبلدية	1	28	Population by sex and municipality
السكان حسب الجنس والمنطقة	2	30	Population by sex and zone
السكان حسب البلدية وفئات العمر	3	36	Population by municipality & age
الذكور حسب البلدية وفئات العمر	4	37	Male population by municipality & age
الإناث حسب البلدية وفئات العمر	5	38	Female population by municipality & age
توزيع الأسر وعدد أفراد الأسر حسب متوسط حجم الأسرة والبلدية	6	40	Distribution of households and household population by average size of household and municipality
الأسر والأفراد حسب نوع الوحدة السكنية وعدد افراد الأسرة	7	41	Households and individuals by type of housing unit, and number of household members
افراد الأسر حسب نوع الوحدة السكنية والبلدية	8	43	Household persons, by type of housing unit and municipality
الأسر حسب نوع الوحدة السكنية والبلدية	9	45	Households, by type of housing unit and municipality
المباني حسب حالة المبنى والبلدية	10	46	Buildings by building status and municipality
المباني حسب حالة المبنى والمنطقة	11	48	Buildings by building status and zone
حالة المباني حسب نوع المبنى	12	52	Building status by type of building
المباني المكتملة حسب نوع المبنى والبلدية	13	54	Completed buildings by type and municipality
المباني المكتملة حسب نوع المبنى والمنطقة	14	56	Completed buildings by type and zone

المحتويات CONTENTS

اسم الجدول	رقم الجدول Table No.	رقم الصفحة Page No.	NAME OF TABLE
المباني المكتملة حسب الاستخدام الحالي للمبنى والبلدية	15	61	Completed buildings by use and municipality
المباني المكتملة حسب الاستخدام الحالي للمبنى وسنة إنشاء المبنى	16	63	Completed buildings by use and year of construction
المباني المكتملة حسب الاستخدام الحالي للمبنى وعدد الطوابق	17	64	Completed buildings by use and number of floors
المباني المكتملة حسب البلدية ونوع المبنى	18	65	Completed buildings, by municipality and type
المباني السكنية المكتملة حسب الاتصال بشبكات المرافق العامة والبلدية	19	68	Completed residential buildings , by connection to public facilities and municipality
الوحدات السكنية المشغولة حسب نوع الوحدة السكنية والبلدية	20	69	Occupied housing units, by type of unit and municipality
الوحدات السكنية حسب نوع الوحدة السكنية والبلدية	21	70	Housing units, by type of unit and municipality
الوحدات السكنية حسب نوع الوحدة السكنية والمنطقة	22	72	Housing units, by type of unit and zone
الوحدات السكنية حسب نوع الوحدة السكنية وكيفية الاشغال والبلدية	23	76	Housing units by type, current use and municipality
مباني المنشآت المكتملة حسب البلدية ونوع المبنى	24	81	Completed establishment buildings, by municipality and type of building
المنشآت حسب حالة المنشأة والبلدية	25	82	Establishments by status of establishment and municipality
المنشآت حسب حالة المنشأة والمنطقة	26	84	Establishments by status of establishment and zone
المنشآت العاملة حسب القطاع والبلدية	27	88	Operating establishments by sector and municipality
المنشآت العاملة حسب القطاع والنشاط الإقتصادي الرئيسي	28	89	Operating establishments by sector and main economic activity
منشآت الأعمال والمشتغلون بها حسب فئات عدد العاملين و النشاط الإقتصادي الرئيسي	29	90	Business establishments & persons engaged (P.E.) by number of employees and main economic activity
منشآت الأعمال والمشتغلون بها حسب فئات عدد العاملين والبلدية	30	92	Business establishments & persons engaged (P.E.) by number of employees and municipality
منشآت الأعمال والمشتغلون بها حسب جنسية و جنس المشتغلين و النشاط الإقتصادي الرئيسي	31	94	Business establishment employment by nationality, sex & main economic activity
منشآت الأعمال والمشتغلون بها حسب القطاع و النشاط الإقتصادي الرئيسي	32	95	Business establishments & persons engaged (P.E.) by sector & main economic activity
ملاحق		97	Attachment
استمارة المباني والوحدات السكنية		99	Buildings and Housing Units Questionnaire
استمارة الأسر والقاطنين بالمساكن العامة والتجمعات العمالية		100	Households, Institutions or Labor Gatherings Questionnaire
استمارة المنشآت		101	Establishments Questionnaire

Introduction

Census 2015, Qatar's fifth census, has been carried out pursuant to the Council of Ministers' Decision No. 7 of 2015 in keeping with UN relevant recommendations. The first census was conducted in 1986, the second in 1997, the third in 2004 and the fourth in 2010.

First : The UN Definitions of Censuses

The following are the definitions stated in the principles and recommendations, issued by the UN Department of Economic and Social Affairs, about the population and housing censuses. All countries complied with these definitions in carrying out their censuses :

1- Population Census :

Population Census is the overall process of collecting, classifying, assessing, analyzing, disseminating and providing all demographic, economic and social data pertaining to all persons within the borders of the state or in a precisely specified part of it in a specified time period.

The population census aims basically at identifying the population number and geographic distributions according to some basic characteristics in order to realize the developing objectives of the State.

2- Housing Census :

“Housing Census” is a synonymous phrase with “Census of Buildings” in some countries. It means the overall process of collecting, classifying, assessing, analyzing, disseminating and providing all statistical data on buildings, their most important characteristics, components (residential and non-residential units), and their geographic distributions within the borders of the State or in a precisely specified part of it in a specified time period. The Housing Census aims at recording the huge development in the urban renaissance in the State, presenting the most important data needed for the housing policy, identifying the growth or shortage in the level of all services and general utilities and other significant data for decision makers.

مقدمة

تم تنفيذ التعداد العام المبسط للسكان والمسكن والمنشآت بناء على قرار مجلس الوزراء الموقر رقم (7) لسنة 2015 في دولة قطر ، وفقاً لتوصيات الأمم المتحدة في هذا الشأن. ويعد هذا التعداد الخامس في سلسلة التعدادات السكانية في دولة قطر ، حيث أجري التعداد الأول عام 1986 والثاني عام 1997 والثالث عام 2004 والرابع عام 2010 .

أولاً: تعاريف الأمم المتحدة الخاصة بالتعدادات

نورد فيما يلي، التعاريف الواردة في المبادئ والتوصيات ، الصادرة عن (إدارة الشؤون الاقتصادية والاجتماعية، بالأمم المتحدة) عن تعدادات السكان والمسكن، والتي التزمت بها كافة الدول في تنفيذ تعداداتها :

1- تعداد السكان :

تعداد السكان ، هو العملية الكلية لجمع وتصنيف وتقييم وتحليل ونشر وتوفير كافة البيانات الديموغرافية والاقتصادية والاجتماعية ، التي تخص جميع الأشخاص داخل حدود الدولة، أو في جزء محدد منها تحديداً دقيقاً في فترة زمنية محددة.

ويهدف تعداد السكان بشكل أساسي إلى التعرف على عدد السكان، وتوزيعاتهم الجغرافية وفقاً لبعض الخصائص الأساسية، لتحقيق الأهداف التنموية للدولة.

2 – تعداد المساكن :

تعداد المساكن، هي كلمات مرادفة لتعداد المباني في بعض الدول، والمقصود منها، هو العملية الكلية لجمع وتصنيف وتقييم وتحليل ونشر وتوفير كافة البيانات الإحصائية، المتعلقة بالمباني وأهم خصائصها، ومكوناتها من وحدات سكنية وغير سكنية، وتوزيعاتها الجغرافية داخل حدود الدولة، أو في جزء محدد منها تحديداً دقيقاً، في فترة زمنية محددة.

ويهدف تعداد المساكن، إلى رصد التطور الكبير في النهضة العمرانية بالدولة، وتقديم أهم البيانات اللازمة للسياسة الإسكانية، ومعرفة مدى التطور أو القصور في مستوى كافة الخدمات والمرافق العامة، وغيرها من بيانات ذات أهمية كبيرة لمتخذي القرار.

3- Census of Establishments :

The Census of Establishments is defined as the overall process of collecting, classifying, assessing, analyzing, disseminating and presenting the statistical data on the number of establishments, their geographical distribution and various characteristics and the number of their workers, at a specific time. The Census of Establishments aims at knowing the number of working establishments, their economic activities, the legal entity, etc.

3 – تعداد المنشآت :

تعداد المنشآت، هو الضلع الثالث لعملية التعداد، ويعرف على أنه. العملية الكلية لجمع وتصنيف وتقييم وتحليل ونشر وتوفير البيانات الإحصائية عن أعداد المنشآت، وتوزيعاتها الجغرافية، وخصائصها المختلفة. وعدد المشتغلين بها في فترة زمنية محددة. ويهدف تعداد المنشآت، إلى معرفة عدد المنشآت العاملة، والنشاط الاقتصادي الذي تزاوله والقطاع، والكيان القانوني الذي تتبعه.

Second : Importance of the Census and Methods of Conducting It

The importance of census originates from the fact that it is the only statistical process that is conducted by an all-inclusive survey. It is a photograph of the community at a specified moment. Census data cannot be specified by other methods of data collection e.g. sampling surveys and researches or the administrative/civil records of population.

Methods of Conducting the Census. The Census is conducted according to one of the following techniques:

1- De facto :

Enumeration of individuals where they are found at census time, regardless of whether they are permanent residents of that place or temporary visitors. The disadvantage of this technique is the improper distribution of population. Moreover, it does not suit prolonged enumeration periods as the respondent may forget who was present if the date of the surveyor's visit to the household is far from the census reference night.

2- De jure :

Enumeration of individuals according to their usual place of residence at the time of census regardless of where they are at the census night. Meaning that the family members who are absent for emergency reason at the enumeration night shall be counted among their families. This technique is characterized by the distribution of population where they actually live. It represents the actual picture and is easily used in a relatively prolonged enumeration period. Thus, it is regarded as a better technique in many countries.

ثانياً : أهمية وطرق إجراء التعداد

تنبع أهمية التعداد من كونه العملية الإحصائية الوحيدة التي تجرى بالحصص الشامل، أي عبارة عن صورة فوتوغرافية متكاملة عن عناصر المجتمع، خلال لحظة زمنية محددة، في إطار من المتغيرات الكثيرة والمتعددة والمستمرة، التي لا يمكن بطرق جمع البيانات الأخرى تحديدها، مثل : الأبحاث والمسوح السكانية بالعينة، أو السجلات الإدارية أو المدنية للسكان. أما طرق إجراء التعداد، فتتحدد وفقاً لأحد الأسلوبين الآتيين :

1 – الأسلوب الفعلي :

وهو عبارة عن عد السكان حسب أماكن تواجدهم وقت إجراء التعداد، بصرف النظر عن كونهم من السكان الدائمين في هذا المكان أو زائرين بصفة مؤقتة، وقد يسميه البعض (الأساس الواقعي) ... ويعيب على هذا الأسلوب، عدم توزيع السكان توزيعاً سليماً يمثل الواقع، كما أنه لا يناسب فترات العد الطويلة، بسبب نسيان المبحوث إذا كان تاريخ زيارة الباحث للأسرة بعيداً عن الليلة المرجعية للتعداد.

2 – الأسلوب النظري :

وهو عبارة عن عد السكان حسب أماكن إقامتهم المعتادة وقت التعداد، بصرف النظر عن أماكن تواجدهم في ليلة العد، بمعنى أن أفراد الأسرة الغائبين لسبب طارئ ليلة العد، يتم عددهم مع أسرهم، لذا يسمي البعض هذا الأسلوب بأنه (العد بحكم القانون). ويتميز هذا الأسلوب بتوزيع السكان توزيعاً حقيقياً، يمثل الواقع، ويناسب فترات العد الطويلة نسبياً، مما يجعله مناسباً في كثير من الدول.

Third : Census Characteristics

The census has the following basic characteristics :

1- Legality :

The census is conducted by virtue of a decree issued by the State's supreme authority in addition to the issuance of a special law for the census. That special law is regarded as the legal basis that guarantees its success. It urges the ministries, all levels of governmental institutions, nationals, residents and owners of establishments to cooperate completely with the Ministry of Development Planning and Statistics on the basis that all parties are concerned with the implementation of this national project and the necessity of making it a success.

The legal basics of census prohibit the use of individual data for non-statistical purposes. This encourages the individuals and establishments to give correct and sound data.

2- Individual Enumeration :

It means that every individual is enumerated separately. So, the individual's data and characteristics are recorded separately from others in the population census, whether he/she lives in a household, public housing or labor compound (collective quarters). The enumeration unit is the household in which its members live together. The characteristics of each person are collected separately. However, the "individual" is the enumeration unit for the residents of public housing (collective residence) and labor compounds.

In the census of housing, the enumeration unit is the "building". So, its characteristics are collected and its components (residential and non-residential units) are enumerated.

In the census of establishments, the enumeration unit is the (establishment).

3- Simultaneousness :

Persons are enumerated according to their characteristics at a fixed time known as the time reference of census (or the enumeration night). Some characteristics may be collected over a longer time period e.g. the employment status that is collected for the week preceding the enumeration

ثالثاً : خصائص التعدادات

يتصف التعداد بالخصائص الأساسية الآتية :

1 – الرسمية :

يُجرى التعداد بناء على قرار من السلطة العليا في الدولة، إضافة إلى إصدار قانون خاص بالتعداد، بمثابة الأساس القانوني الذي يكفل إنجاحه، كي يحث الوزارات ومؤسسات الدولة بكافة مستوياتها، وكذا المواطنين والمقيمين وأصحاب المنشآت، على التعاون التام مع وزارة التخطيط التنموي والإحصاء، على اعتبار أن الجميع معني بتنفيذ هذا المشروع الوطني وضرورة إنجاحه. ومن جانب آخر، فإن الأسس القانونية للتعداد، تحرم استخدام البيانات الفردية في غير الأغراض الإحصائية، مما يشجع الأفراد والمنشآت على الإدلاء بالبيانات السليمة .

2 – العد الفردي :

يعنى أن كل فرد يعد على حده، وتسجل بياناته وخصائصه بصورة منفصلة عن غيره، في تعداد السكان، سواء كان هذا الفرد يعيش في أسرة معيشية، أو في مسكن عام، أو في تجمع عمالي، أما وحدة العد فهي (الأسرة المعيشية) بأفرادها الذين يعيشون بها سوياً، مع جمع خصائص كل فرد على حده، بينما نجد أن (الفرد) هو وحدة العد للقاطنين في المساكن العامة، والتجمعات العمالية.

أما في تعداد المساكن، فإن وحدة العد هو (المبنى) فيتم جمع خصائصه، وحصص مكوناته من وحدات سكنية وغير سكنية. وفي تعداد المنشآت، فإن وحدة العد هي (المنشأة) .

3 – الأنية :

أي يتم حصر الأشخاص طبقاً لخصائصهم في وقت محدد، يعرف بفترة الإسناد الزمني للتعداد، أو (ليلة العد). وقد تجمع بعض الخصائص عن فترة زمنية أطول، مثل (الحالة العملية للفرد)، حيث تجمع عن الأسبوع السابق لليلة العد.

4- Coverage :

It means that the census must include the whole country and cover every part in it according to the “directory of administrative units”. In the State of Qatar, these units are divided into municipalities, zones and blocks. Each one is geographically specified with precision, with no omission or duplication. Geographical maps are used to help this task.

5- Periodicity :

The census must be conducted at regular intervals (once every five or ten years) in order to facilitate the comparison of current census with the previous ones. In addition, the next census must be conducted at the same time of the year (as far as possible) if its date was found satisfactory, unless strong reasons force this date to be changed.

In countries with fast and major changes in the conditions of population or housing, a general census is conducted every five years.

4 – الشمولية :

يعنى أن يشمل التعداد كامل البلد، ويغطي كل جزء فيه، وفقاً (لدليل الوحدات الإدارية). وفي دولة قطر تنقسم هذه الوحدات من بلديات إلى مناطق، ومنها إلى مربعات، ويتم تحديد كل منها تحديداً جغرافياً دقيقاً، دون حذف أو إضافة . ويستعان في ذلك بالخرائط الجغرافية .

5 – الدورية :

ضرورة إجراء التعدادات على فترات زمنية منتظمة (كل عشر أو خمس سنوات) حتى يسهل إجراء عملية المقارنة بين التعداد الحالي مع التعدادات السابقة. ليس هذا فقط، بل يجب مراعاة إجراء التعداد التالي في نفس التوقيت من السنة (قدر المستطاع) إذا تبين أن تاريخه كان مرضياً، ما لم تكن هناك أسباب قوية لتغيير هذا التاريخ. وفي البلدان التي تحدث فيها تغيرات سريعة ورئيسية في أحوال السكان أو المساكن، يتم تنفيذ تعداد عام كل خمس سنوات.

Fourth : The Use of Census Data

It is unanimously agreed that the census has many uses and multiple benefits in the community where it is conducted. Most of these uses are derived by expanding the content of the general census of population to include the census of buildings (called also the census of housing) and the census of establishments. So, the census constitutes an important and fundamental source of all data and information about the population, housing units and institutions in the State. We can summarize the general framework of using the census data as follows :

1- The Use of Data From the Population Census :

(A). Among the most important data provided by the census: the number and various characteristics of population at the level of all admin units in the State in order to describe and assess their economic, social and demographic characteristics. They also help make sound policies and programs aimed at enhancing the welfare of the country and its population.

رابعاً : استخدام بيانات التعداد

هناك إجماع على أن للتعداد فوائد جمة، واستخدامات متعددة في المجتمع الذي يُجرى فيه، ويتم معظم تلك الفوائد باتساع محتوى التعداد العام للسكان، ليُشمل تعداد المباني فيما يسمى (تعداد المساكن) وكذا (تعداد المنشآت)... لذا فإن التعداد العام يشكل مصدراً هاماً وأساسياً لكافة البيانات والمعلومات الشاملة عن السكان والمساكن والمنشآت بالدولة، ويمكننا تلخيص الإطار العام لاستخدام بيانات التعداد فيما يلي:

1 – استخدام بيانات تعداد السكان :

(أ). من أهم البيانات التي يوفرها التعداد، أعداد السكان وخصائصهم المختلفة على مستوى جميع الوحدات الإدارية في الدولة، بغية وصف وتقييم ظروفهم الاقتصادية والاجتماعية والديموغرافية، ووضع سياسات وبرامج سليمة ترمي إلى تعزيز رفاهية البلد وسكانه .

(B). Among the most important admin uses of the census data is the specifying of boundaries of electoral districts (constituencies) and the distribution of equal population in these districts.

(C). Fair distribution of services/utilities: according to the numbers and characteristics of population. For instance, schools are constructed depending upon the numbers and ages of children (male and female). Also, hospitals are constructed in the areas in need for more of them according to the population growth in these areas. The same stands true on determining the need for new markets or commercial centers to be constructed.

(D). Studying the population composition of the community and knowing the numbers and ratio of nationals (citizens) and other expatriates. Studying also the development of their numbers, nationalities and various characteristics. Specifying their needs for commodities and services that suit them. Taking a large number of important strategic procedures as their large numbers represent a huge cultural and social challenge.

(E). The census provides a comprehensive and up-to-date frame involving the names of households' heads, whether Qatari or non-Qatari, the names of small and big labor camps in order to be taken as a basis for the implementation of sample household surveys and research in the future.

2- The Use of Data From the Census of Buildings :

(A). The census provides detailed data on the number of buildings and their types, present status, uses, ownership, construction year, connection with public utilities and geographical distributions in all admin units in the State.

(B). The census provides sufficient data on the numbers and components of the buildings (housing units and establishments). These data can be compared with the data of previous censuses to know the extent of development realized lately in the urban renaissance of the country. These data are also used to know the numbers, types and characteristics of various buildings, whether completed or under construction.

(ب). ومن أهم الاستعمالات الإدارية لبيانات التعداد، تعيين حدود الدوائر الانتخابية وتوزيع نسبة تمثيل السكان في تلك الدوائر.

(ج). توزيع عادل للخدمات، وفقاً لأعداد السكان وخصائصهم، فمثلاً: يتم إنشاء المدارس اعتماداً على أعداد وأعمار الأطفال من الذكور والإناث، وكذلك يتم إنشاء المستشفيات في المناطق التي في حاجة إلى مزيد منها وفقاً للنمو السكاني في تلك الأماكن. وينطبق ذلك أيضاً على تحديد الحاجة إلى إنشاء الأسواق أو المراكز التجارية الجديدة.

(د). دراسة التركيبة السكانية للمجتمع، ومعرفة أعداد ونسبة السكان المواطنين وغيرهم من الوافدين، ودراسة تطور أعدادهم وجنسياتهم وخصائصهم المختلفة، وتحديد احتياجاتهم من السلع والخدمات التي تناسبهم، وكذلك اتخاذ عدد كبير من الإجراءات الاستراتيجية الهامة نظراً لأن أعدادهم الكبيرة تمثل تحدياً ثقافياً واجتماعياً كبيراً.

(هـ). يوفر التعداد (إطاراً شاملاً) وحديثاً، بأسماء أرباب الأسر المعيشية، سواء كانت قطرية أو غير قطرية، وكذلك أسماء التجمعات العمالية الصغيرة والكبيرة على حد سواء، لتكون أساساً لتنفيذ المسوح والأبحاث الأسرية بالعينة مستقبلاً.

2 – استخدام بيانات تعداد المباني :

(أ). يقوم التعداد بتوفير بيانات تفصيلية عن أعداد المباني، وأنواعها، وحالتها الراهنة، واستخداماتها، وملكيته، وسنة إنشائها، ومدى اتصالها بالمرافق العامة، وتوزيعاتها الجغرافية في جميع الوحدات الإدارية بالدولة.

(ب). يوفر التعداد بيانات كافية عن أعداد ومكونات المباني من وحدات سكنية ومنشآت، ومقارنة تلك البيانات مع بيانات التعدادات السابقة، لمعرفة مدى التطور الذي تحقق في النهضة العمرانية في البلد خلال الآونة الأخيرة، ومعرفة أعداد وأنواع وخصائص مختلف المباني المكتملة، والتي تحت الإنشاء.

(C). The census provides data on the number of floors in the buildings. This helps study the phenomenon of vertical expansion, the optimum use of lands in some distinct areas or with high density of population and the impact of that on the efficiency of utilities, road and services. Consequently, this assists in setting up development plans and all planning levels.

(D). Record the number of housing units, their types, occupancy (residence, work, closed or vacant) and geographical distribution. This helps making a housing policy on a sound basis to know the future population's needs for these units.

3- The Use of Data From the Census of Establishments :

(A). The census provides precise and up-to-date data on the number of establishments in each admin unit and their status (operating, closed permanently, closed but under preparation, or vacant).

(B). The census provides data on establishments with the sector it follows or the economic activity it practices, the nationality of these establishments, characteristic, and legal entity.

(C). The census provides data on the numbers of both male and female workers, whether Qatari or Non-Qatari, to assist in estimating the market's needs for expatriate (foreign) workers and determining their numbers and required characteristics.

(D). The census provides a comprehensive and up-to-date frame about all working establishments in the State. That frame is taken as a basis in carrying out future economic surveys that provide data for building the national accounts.

These are not all the uses of the census. Census data represent the cornerstone of the statistical system. The Ministry of Development Planning and Statistics provides these data in various forms.

(ج). يوفر التعداد بيانات عن عدد أدوار المباني، مما يساعد على دراسة ظاهرة (التوسع الرأسى) وكيفية الاستغلال الأمثل للأراضي، في بعض المناطق المتميزة، أو ذات الكثافة العالية من السكان، وأثر ذلك على كفاءة المرافق والطرق والخدمات، مما يساعد على وضع الخطط التنموية، وكافة المستويات التخطيطية.

(د). رصد عدد الوحدات السكنية، ونوعها، وكيفية إشغالها سواء كانت للسكن، أو للعمل أو كانت مغلقة أو خالية، وتوزيعاتها الجغرافية، مما يساعد على وضع (سياسة إسكانية) على أسس سليمة، لمعرفة الحاجة المستقبلية للسكان من تلك الوحدات.

3 – استخدام بيانات تعداد المنشآت :

(أ). يعطى التعداد بيانات دقيقة وحديثة عن أعداد المنشآت، في كل الوحدات الإدارية، وحالتها سواء كانت عاملة، أو متوقفة، أو مغلقة، أو تحت التجهيز، أو حتى الخالية منها.

(ب). يوفر التعداد بيانات كافية عن المنشآت العاملة، من حيث القطاع الذي تتبعه أو النشاط الاقتصادي الذي تمارسه، وجنسية تلك المنشآت وصفتها، وكيانها القانوني.

(ج). يوفر التعداد بيانات كافية عن أعداد المشتغلين من الذكور والإناث، سواء قطريين أو غير قطريين، مما يساعد على تقدير احتياجات سوق العمل من العمالة الوافدة، وتحديد أعدادهم، وخصائصهم المطلوبة.

(د). يقوم التعداد بتوفير (إطار) شامل وحديث، عن كافة المنشآت العاملة بالدولة، تكون أساساً لتنفيذ المسوح الاقتصادية مستقبلاً، لخدمة خطط التنمية الاقتصادية، والمرتبطة بالحسابات القومية.

وفي الحقيقة، فليست هذه كل استخدامات التعداد، بل إن بيانات التعداد تمثل في الواقع حجر الزاوية في النظام الإحصائي، لذا تقوم وزارة التخطيط التنموي والإحصاء بتوفير تلك البيانات في صور مختلفة.

Fifth : Time Reference Period

It was decided to take midnight of April 20/21, 2015 as the time reference period. It represented the enumeration night in the 2015 Census of Population, Housing and Establishments.

Census data are as of 20/04/2015 and include all individuals (nationals and foreigners) within the regional boundaries of the State. Excluded from that are all births after that date and deaths before it.

خامسا : فترة الإسناد الزمني

تقرر أن تكون فترة الإسناد الزمني منتصف ليلة 21 / 20 أبريل 2015 حيث تمثل (ليلة العد) في التعداد العام المبسط للسكان والمسكن والمنشآت 2015.

لذا تسند بيانات التعداد العام إلى يوم 20 / 4 / 2015 حيث يتم عد كل الأفراد (مواطنين ووافدين) الموجودين على قيد الحياة، داخل الحدود الإقليمية للدولة، قبل هذا التاريخ، لذا تستبعد جميع الولادات بعده، وكذلك الوفيات قبله.

Field Implementation

التنفيذ الميداني

1- Administrative Division of the State:

The area of the State of Qatar is 11,586 km². It is divided into eight municipalities each of which is composed of one or more zones subdivided into blocks. Thus, the block is the smallest administrative unit.

1- التقسيم الإداري للدولة :

تبلغ مساحة دولة قطر 11,586 كم² تنقسم إلى ثمان بلديات وتتكون كل بلدية من منطقة أو أكثر مقسمة إلى وحدات أصغر تسمى مريعات، وبذلك يكون المربع أصغر وحدة إدارية .

Municipality \ Zone Name	رمز المنطقة ZONE NO.	اسم البلدية / المنطقة
<u>Doha Municipality :</u>		<u>بلدية الدوحة :</u>
Al Jasra	1	الجزيرة
Al Bidda	2	البدع
Fereej Mohammed Bin Jasim / Mushaireb	3	فريج محمد بن جاسم / مشيرب
Mushaireb	4	مشيرب
Al Najada / Brahat Al Jufairy / Fereej Al Asmakh	5	النجادة / براحة الجفيري / فريج الأصمخ
Old Al Ghanim	6	الغانم العتيق
Al Souq	7	السوق
Wadi Al Sail	10	وادي السيل
Rumaila	11	رميلة
Al Bidda	12	البدع
Mushaireb	13	مشيرب
Fereej Abdel Aziz	14	فريج عبد العزيز
Al Doha Al Jadeeda	15	الدوحة الجديدة
Old Al Ghanim	16	الغانم العتيق
Al Rufaa / Old Al Hitmi	17	الرفاع / الهتمي العتيق
Slata / Al Mirqab	18	اسلطة / المرقاب
Doha Port	19	ميناء الدوحة
Wadi Al Sail	20	وادي السيل
Rumaila	21	رميلة
Fereej Bin Mahmoud	22	فريج بن محمود
Fereej Bin Mahmoud	23	فريج بن محمود

Municipality \ Zone Name	رمز المنطقة ZONE NO.	اسم البلدية / المنطقة
Rawdat Al Khail	24	روضة الخيل
Al Mansoura / Fereej Bin Dirham	25	المنصورة / فريج بن درهم
Najma	26	نجمة
Umm Ghuwailina	27	ام غويلينة
Al Khulaifat / Ras Bu Abboud	28	الخليفات / راس بو عبود
Ras Bu Abboud	29	راس بو عبود
Duhail	30	دحيل
Umm Lekhba	31	ام لخبا
Madinat Khalifa North / Dahl Al Hamam	32	مدينة خليفة الشمالية / دحل الحمام
Al Markhiya	33	المرخية
Madinat Khalifa South	34	مدينة خليفة الجنوبية
Fereej Kulaib	35	فريج كليب
Al Messila	36	المسيلة
Fereej Bin Omran / New Al Hitmi / Hamad Medical City	37	فريج بن عمران / فريج الهتمي الجديد / مدينة حمد الطبية
Al Sadd	38	السد
Al Sadd / New Al Mirqab / Fereej Al Nasr	39	السد / المرقاب الجديد / فريج النصر
New Slata	40	اسلطة الجديدة
Nuaija	41	نعيجة
Al Hilal	42	الهلال
Nuaija	43	نعيجة
Nuaija	44	نعيجة
Old Airport	45	المطار العتيق
Al Thumama	46	الثمامة
Al Thumama	47	الثمامة
Doha International Airport	48	مطار الدوحة الدولي
Doha International Airport	49	مطار الدوحة الدولي
Zone 50	50	منطقة 50
Industrial Area	57	المنطقة الصناعية
Zone 58	58	منطقة 58
Al Dafna	60	الدفنة
Al Dafna / Al Qassar	61	الدفنة / القصار
Lekhwaier	62	لخوير

Municipality \ Zone Name	رمز المنطقة ZONE NO.	اسم البلدية / المنطقة
Onaiza	63	عنيزة
Lejbailat	64	لجبيلات
Onaiza	65	عنيزة
Onaiza / Leqtaifiya / Al Qassar	66	عنيزة / لقطيفة / القصار
Hazm Al Markhiya	67	حزم المرخية
Jelaiah / Al Tarfa / JeryanNejaima	68	جليعة / الطرفة / جريان نجيمة
<u>Al Ravyan Municipality :</u>		<u>بلدية الريان :</u>
Al Gharrafa / Gharrafat Al Rayyan / Izghawa / BaniHajer / Al Seej / RawdatEgdaim / Al Themaid	51	الغرافة / غرافة الريان / ازغوى / بني هاجر / السيج / روضة اقديم / التمدد
Al Luqta / Lebday / Old Al Rayyan / Al Shagub / Fereej Al Zaeem	52	اللقطة / لبديع / الريان العتيق / الشقب / فريج الزعيم
New Al Rayyan / Al Wajba / Muaiether	53	الريان الجديد / الوجبة / معيدر
Fereej Al Amir / Luaib / Muraikh / Baaya / Mehairja / Fereej Al Soudan	54	فريج الأمير / لوعيب / مريخ / بعيا / محبرجة / فريج السودان
Fereej Al Soudan / Al Waab / Al Aziziya / New Fereej Al Ghanim / Fereej Al Murra / Fereej Al Manaseer / Bu Sidra / Muaiether / Al Saliya / Al Mearad.	55	فريج السودان / الوعب / العزيزية / فريج الغانم الجديد / فريج المرة / فريج المناصير / بوسدرة / معيدر / السيلية / المعراض.
Fereej Al Asiri / New Fereej Al Khulaifat / Bu Samra / Al Maamoura / Bu Hamour / Mesaimmer / AinKhaled	56	فريج العسيري / فريج الخليفات الجديد / بو سمرة / المعمورة / بو هامور / مسيمير / عين خالد.
Mebaareek	81	مبيريك
Al Karaana	83	الكرعانة
Abu Samra	96	ابو سمرة
SawdaNatheel	97	سودانثيل
<u>Al Daayen Municipality :</u>		<u>بلدية الظعنين :</u>
Leabaib / Al Ebb / JeryanJenaihat / Al Kheesa / Rawdat Al Hamama / Wadi Al Wasaah / Al Sakhama / Al Masrouhiya / WadiLusail / Lusail / Umm Garn / Al Daayen	70	لعبيب / العب / جريان جنباحات / الخيسة / روضة الحمامة / وادي الوسعة / الصخامة / المسروحية / وادي لوسيل / لوسيل / ام قرن / الظعنين
JabalThuaiel / Al Kharayej / Lusail / Al Egl / Wadi Al Banat	69	جبل ثعلب / الخرايج / لوسيل / العقلة / وادي البنات
<u>Umm Slal Municipality :</u>		<u>بلدية أم صلال :</u>
Al Kharaitiyat / Izghawa / Umm Slal Mohammed / Bu Fesseela / Umm Slal Ali / Umm Al Amad / Umm Obairiya / Lekhshaina / SunayLehmaidi	71	الخريطيات / ازغوى / ام صلال محمد / بو فسيلة / ام صلال علي / ام العمد / ام عبيرية / لخشينة / صنع لحميدي
<u>Al Khor and Al Thakhira Municipality :</u>		<u>بلدية الخور والذخيرة :</u>
Simaisma / Al Jeryan / Al Khor	74	سميسمة / الجريان / الخور
Al Thakhira / RassLaffan / Umm Birka	75	الذخيرة / راس لفان / ام بركة

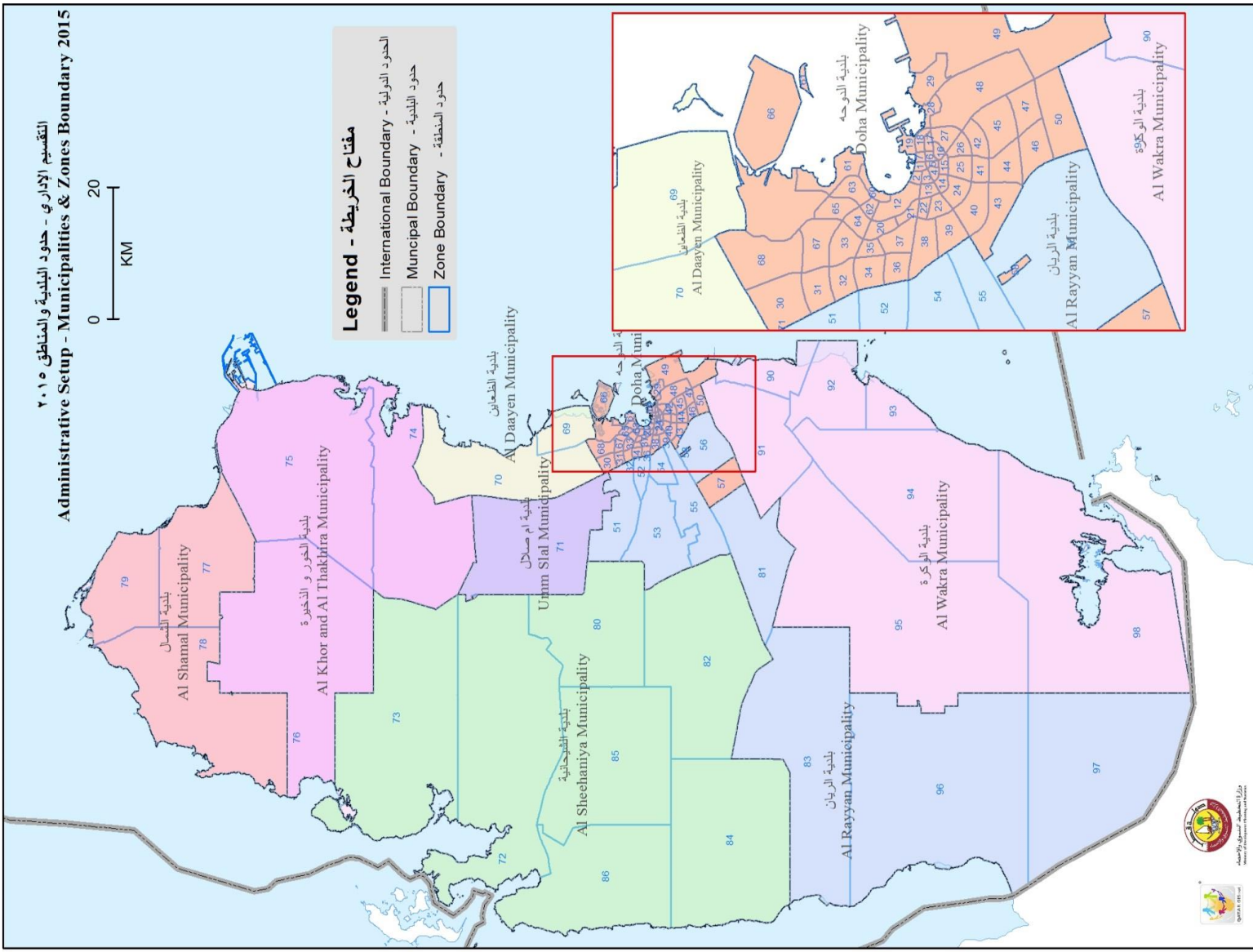
Municipality \ Zone Name	رمز المنطقة ZONE NO.	اسم البلدية / المنطقة
Al Ghuwairiya	76	الغويرية
<u>Al Shamal Municipality :</u>		<u>بلدية الشمال :</u>
Fuwairit / AinSinan/Madinat Al Kaaban	77	فويرط / عين سنان / مدينة الكعبان
Abu Dhalouf / Al Zubara	78	ابو ظلوف / الزبارة
Al Ruwais / Madinat Al Shamal	79	الرويس / مدينة الشمال
<u>Al Wakra Municipality :</u>		<u>بلدية الوكرة :</u>
Al Wakra	90	الوكرة
Al Thumama / Al Wukair / Al Mashaf	91	الثمامة / الوكير / المشاف
Mesaieed	92	مسيعيد
Mesaieed Industrial Area	93	منطقة مسيعيد الصناعية
Shagra	94	شقرا
Al Kharrara	95	الخرارة
Al Adaid	98	العديد
<u>Al Sheehaniya Municipality :</u>		<u>بلدية الشيحانية :</u>
Al Utouriya	72	العطورية
Lijmiliya	73	لجميلية
Al Sheehaniya	80	الشيحانية
RawdatRashed	82	روضة راشد
Umm Bab	84	ام باب
Al Nasraniya	85	النصرانية
Dukhan	86	دخان

Note :

Municipality of Al sheehaniya added to administrative division of the state, it's data was within the municipality of Al Rayyan at the census of 2010. Independent data are published on the municipality of Al sheehaniya in the general simplified census of population and housing, and establishment.

تنويه :

تم إضافة بلدية الشيحانية إلى التقسيم الإداري للدولة . وكانت بياناتها ضمن بلدية الريان عند إجراء التعداد العام ٢٠١٠. وتم نشر بيانات مستقلة عن بلدية الشيحانية في التعداد العام المبسط للسكان والمساكن والمنشآت ٢٠١٥ ، لذا اقتضى التنويه.



Graph No. (1)

شكل رقم (1)

2 - Duties of Field Workers by Job :

2- واجبات المشتغلين بالميدان حسب الوظيفة :

1. Inspectors' duties :

1. واجبات المفتش :

(1) Training : Attend the training program organized by the Bureau of the Census for census work candidates.

(1) التدريب : حضور برنامج التدريب الذي تجريه هيئة مكتب التعداد للمرشحين للعمل بالتعداد.

(2) Receipt of prints and tools : Receive the printed materials and tools of the census.

(2) استلام المطبوعات والأدوات : استلام مطبوعات وأدوات التعداد.

(3) Supervise field work : Identify the boundary of zones and blocks assigned to the inspector using maps and pay regular visits to the enumeration areas of the heads of groups and enumerators to ensure that the numeration of buildings, housing units and households is going as per instructions, especially during the first days of the census.

(3) الإشراف على العمليات الميدانية : التعرف على حدود المناطق والمربعات في مجال عمله بالاستعانة بالخرائط ، ومداومة المرور الدوري على مناطق عمل رؤساء المجموعات والباحثين للتأكد من أن عملية الحصر المكاني للمباني والوحدات السكنية والأسر تسير بشكل سليم حسب التعليمات وعلى وجه الخصوص في الأيام الأولى .

(4) Ensure proper completion of data : In the first days of the census, inspectors shall randomly check data collected by enumerators to ensure their compliance with pertinent instructions and that the completed information is logical.

(4) مراجعة استيفاء البيانات : خلال الأيام الأولى من التعداد يقوم المفتش وبطريقة عشوائية بمراجعة ما قام الباحثون بجمعه من البيانات والتأكد من مدى اتباعهم للتعليمات وكذلك منطقية البيانات المستوفاة.

(5) Progress reports : Inspectors shall submit updated progress reports on time.

(5) تقارير عن سير العمل : يقدم المفتش تقارير عن سير العمل أولاً بأول أثناء العمل الميداني، ويسلم تقارير الإنتاج في مواعيدها المقررة.

(6) Handing back tools and equipment : At the end of the field work, inspectors shall :

(6) تسليم الأدوات والأجهزة : بعد انتهاء العمل الميداني يقوم المفتش بما يلي :

- Collect the tools and equipment from their respective groups and submit them to the Bureau of the Census.
- Complete a report on returned tools and equipment, and submit the final report about completion of field work.
- Overcome and help solve problems facing the groups on the ground.

- تجميع الأدوات والأجهزة من المجموعات التابعة له وتسليمها للمكتب.
- استيفاء التقرير الخاص بتسليم الأدوات والأجهزة وتسليم التقرير النهائي لإنجاز العمل ميدانياً.
- تذليل الصعوبات التي تواجه المجموعات ميدانياً والمساعدة بحلها.

(7) Technical revision of data : Review data in terms of comprehensiveness at the level of individuals and families, as well as check the logicity of provided information.

(7) المراجعة الفنية للبيانات : وهي مراجعة البيانات من حيث الشمول على مستويات الأفراد والأسر ، ومراجعة البيانات من حيث المنطقية.

2. Duties of heads of groups :

Each group head shall be assigned an enumeration area and shall supervise the work of a number of enumerators and carry out the following duties :

- (1) **Training** : Attend the training program and understand definitions and instructions.
- (2) **Field review** : Field review of data to ensure proper and sound completion of information, particularly in the first days of the field work.
- (3) **Daily reports** : Submit a daily progress report to the inspector.
- (4) **Overcome difficulties** : Solve any field problems facing enumerators and inform the inspector of any unresolved problems.
- (5) **Receipt and handover** : Hand over and receive from enumerators the tools, equipment and ID badges under the inspector's supervision.

3. Enumerators' duties :

Each enumerator has been assigned a specific scope of work within the relevant group, comprised of one or more blocks in accordance with the survey sheets delivered to them. Enumerators shall collect data related to their work and carry out the following duties :

- (1) **Training** : Attend the training programs and fully understand definitions and instructions used.
- (2) **Receipt of prints and tools** : Enumerators shall receive from the heads of their respective groups the assigned work framework, printed materials and tools required to conduct enumeration, and shall collect data relating to buildings, housing units, establishments and households using the handheld device in accordance with definitions and instructions.

2. واجبات رئيس المجموعة :

يخصص لكل رئيس مجموعة منطقة عمل ويقوم بالإشراف على أعمال عدد من الباحثين وفقاً للمهام التالية :

- (1) **التدريب** : حضور برنامج التدريب والانتظام فيه واستيعاب التعاريف والتعليمات.
- (2) **المراجعة الميدانية** : المراجعة الميدانية للبيانات والتأكد من شمول وسلامة استيفاء البيانات خاصة في الأيام الأولى من العمل الميداني.
- (3) **التقارير اليومية** : تقديم تقرير يومي عن سير العمل للمفتش.
- (4) **تذليل الصعوبات** : تذليل أي صعوبات ميدانية تصادف الباحثين ويرفع فوراً إلى المفتش أي مشاكل لا يستطيع التعامل معها.
- (5) **التسليم والتسلم** : يسلم ويستلم من الباحثين الأدوات والأجهزة وبطاقة التعريف الشخصية بإشراف المفتش.

3. واجبات الباحث :

خصص لكل باحث مجال عمل ضمن المجموعة التابع لها يتكون من مربع أو أكثر حسب كشوف البحث المسلمة لهم. ويقوم الباحث بجمع البيانات في مجال عمله. وعليه تنفيذ الواجبات التالية :

- (1) **التدريب** : حضور برنامج التدريب والانتظام فيه والانتباه والتركيز لاستيعاب التعاريف والتعليمات المستخدمة.
- (2) **استلام المطبوعات والأدوات** : يستلم الباحث من رئيس المجموعة إطار العمل بالتعداد والمطبوعات والأدوات الخاصة اللازمة لتنفيذ عملية العد ، للقيام باستيفاء بيانات المباني والوحدات السكنية والمنشآت والأسر وتستوفي البيانات في الجهاز الكافي حسب التعاريف والتعليمات.

(3) Field review : After obtaining the required data, enumerators shall review data to ensure their logicity and that all boxes have been filled according to instructions.

(4) Handover of tools and equipment: After completion of the field work, the tools, devices and ID badges shall be handed back to the head of group.

(3) المراجعة الميدانية : بعد الانتهاء من استيفاء البيانات يقوم بمراجعة الشمول وذلك بمراجعة شمول الخانات للبيانات أو الرموز أو العلامات حسب التعليمات ومنطقية البيانات المدونة.

(4) تسليم الأجهزة والأدوات : بعد إنجاز العمليات الميدانية تسلم لرئيس المجموعة الأجهزة والأدوات وبطاقة التعريف.

3 - Stages of Field Work :

To access the enumeration unit (building, housing unit, establishment, and household), a top-down approach – from the largest to the smallest administrative unit (municipality, zone, block) – should be adopted to enumerate buildings, residential units, establishments and households. Different data for each enumeration unit is collected through successive operations as follows :

(1) Identifying the zone boundary (by the inspector, head of group and enumerator) :

Survey maps have been prepared for each zone, showing zone boundary. Inspectors shall identify the boundary of their respective zones on the ground and observe the geographical landmarks and the common boundary with neighboring zones to avoid omission or overlapping of land.

(2) Collecting data on buildings, housing units, establishments and households : Each numerator shall be provided with a paper map of his zone matching the digital map available on the device. An enumerator, supervised by the group head, shall count the buildings, housing units, establishments, households and workers' quarters.

4. Field maps :

The map consists of the blocks located in the area assigned to each enumerator. The blocks are demarcated in thick red line and numbered in the same color. The map also contains other data designed to help enumerators identify the correct location of each unit or building being surveyed.

3- مراحل العمل الميداني :

للوصول إلى وحدة العد (المبنى - الوحدة السكنية - المنشأة - الأسرة المعيشية - الفرد) ، يلزم التدرج التنازلي من التقسيم الأكبر إلى أصغر تقسيم إداري (البلدية - المنطقة - المربع) ثم المباني القائمة في كل مربع وحصر ما بها من وحدات سكنية وأسرومنشآت وأخيراً عد السكان، وتستوفي عدة بيانات لكل وحدة عد وذلك في عمليات متتالية، كالآتي :

(1) التعرف على حدود المنطقة (بواسطة المفتش ورئيس المجموعة والباحث) :

تم إعداد خرائط مساحية لكل منطقة من المناطق ومبين علمها حدود كل منطقة ، يقوم المفتش بالتعرف على هذه الحدود على الطبيعة وملاحظة المعالم الجغرافية والحدود المشتركة مع المناطق المجاورة للتأكد من عدم سقوط أي مساحة من الأرض دون إدراجها أو تكرار إدراجها في أكثر من منطقة.

(2) جمع بيانات المباني والوحدات السكنية والمنشآت والأسر :

تزويد كل باحث بخريطة ورقية لمنطقته مطابقة للخريطة الرقمية المتوفرة على الجهاز. ويحصر الباحث تحت إشراف رئيس المجموعة المباني والوحدة سكنية والمنشآت والأسر والتجمعات العمالية.

4. الخرائط الميدانية :

تحتوي الخريطة على المربعات التعدادية التي تقع في منطقة كل باحث محدهه بخط أحمر سميك بشكل واضح ومرقمه بنفس اللون ، بالإضافة إلى بيانات أخرى لمساعدة الباحث في الاستدلال على المكان الصحيح لكل وحدة / مبنى تابعة للمسح.

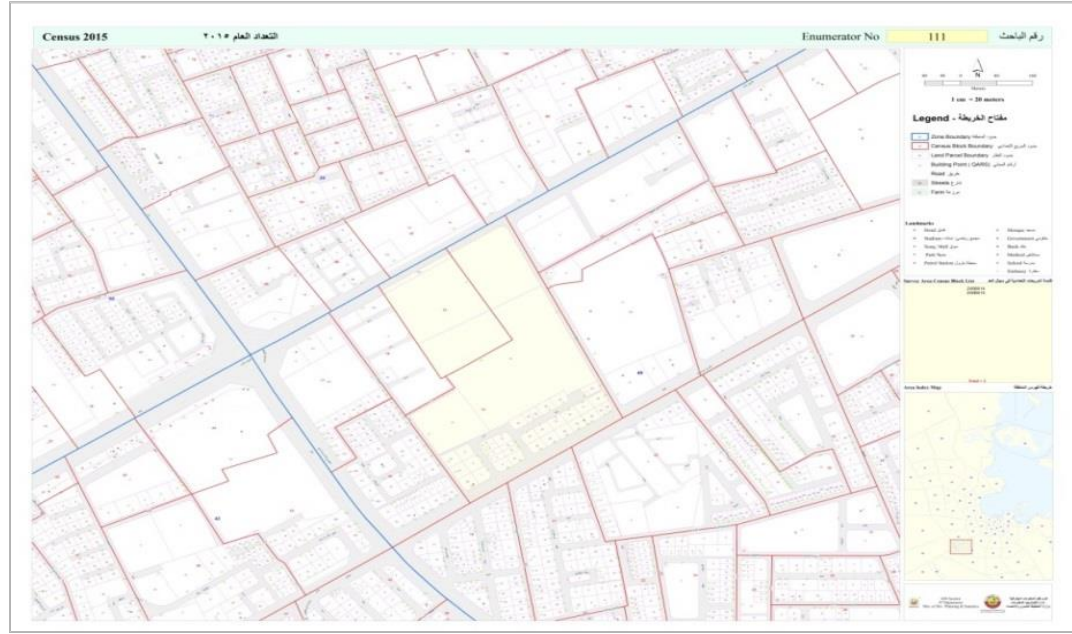
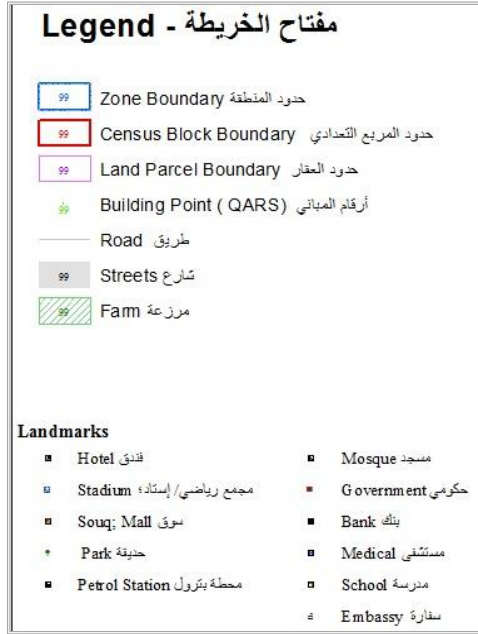


Figure 2 : An example of a field survey map of Census 2015

شكل 2: مثال لخريطة المسح الميداني لتعداد 2015

The map contains the following information:

1. Zone Boundary: In thick blue with the number of the zone in the same color
2. Census Block Boundary: In red with the number of the block in the same color
3. Land Parcel Boundary: In light violet with the number of the land parcel in the same color
4. Building Point: In green dots
5. Roads/Streets: In light thick grey
6. Farms: In green lines, with the number of the farm in the same color
7. Landmarks: Illustrated in different symbols as stated in the legend. The map shows all the main landmarks in the enumerators' area.
8. Satellite Pictures: Added in the background to help conduct the field survey work.

وتحتوي الخريطة على المعلومات التالية :

1. حدود المنطقة : موضحة بخط أزرق سميك مع رقم المنطقة من نفس اللون.
2. حدود المربعات التعدادية : موضحة بخط أحمر مع رقم المربع من نفس اللون.
3. حدود العقار : موضحة بخط بنفسجي فاتح مع رقم العقار من نفس اللون.
4. أرقام المباني : موضحة بنقط خضراء مع رقم المبنى من نفس اللون.
5. الطرق / الشوارع : موضحة بلون رمادي فاتح وسميك باللغة العربية
6. المزارع : موضحة بخطوط خضراء مع رقم المزرعة من نفس اللون
7. المعالم : موضحة برموز مختلفة على النحو المشار اليه في مفتاح الخريطة. وتبين الخريطة كافة المعالم الرئيسية التي تدخل ضمن منطقة الباحث.
8. صورة الأقمار الصناعية : تتم إضافتها في الخلفية أيضا للمساعدة في المسح الميداني.

General Definitions

تعريف عامة

1. Building :

Any independent free-standing occupied or vacant residential and/or commercial structure built permanently or temporarily on land or water regardless of the purpose of its construction or the nature of its present use.

1. المبني :

هو كل مشيد قائم بذاته ومثبت على الأرض أو على الماء بصفة دائمة أو مؤقتة بصرف النظر عن الغرض من إنشائه ونوع استخدامه الحالي ، معد للسكن أو مزاوله أي نشاط من الأنشطة أو كليهما . وقد يكون المبني مأهولاً أو مستغلاً لأحد الأغراض أو شاغراً غير مأهول.

2. Building number :

It is the number set by Ministry of municipality on the main entrance of a building. The plate is usually in blue and it now also shows the zone number and the street number.

2. رقم البلدية للمبني :

هو الرقم الذي وضعته وزارة البلدية على المدخل الرئيسي للمبني وعادة ما تكون اللوحة زرقاء اللون. وقد تم تجديد رقم البلدية حيث تمت إضافة رقم المنطقة ورقم الشارع بالإضافة إلى رقم المبني.

3. Building Name :

A building is usually known by the name given to it or associated therewith. The given name may indicate an activity (e.g. industrial, commercial or services). It may also refer to the owner, a person or a site (Al-Fardan, Tornado Tower, City Centre). Government buildings, non-profit organizations, diplomatic missions and international establishments are generally known by their names (Embassy of, the United Nations Office in Doha, Qatar Olympic Committee, etc.).

3. اسم المبني :

عادةً ما يعرف المبني بالاسم المعطى له أو الاسم المرتبط به . وهذا الاسم من الممكن أن يدل على نشاط (مثال : صناعي ، تجاري ، أو خدمات). ومن الممكن أن يتألف اسم المبني من اسم شخص أو موقع أو اسم المالك (الفردان ، برج تورنادو ، سيتي سنتر). أما المباني الحكومية ، المنظمات غير الربحية ، الجهات الدبلوماسية أو المنشآت الدولية بشكل عام يطلق عليها أسماءها المعروفة (سفارة دولة ما ، مكتب الأمم المتحدة في الدوحة ، اللجنة الأولمبية القطرية .. إلخ).

4. Building status :

it is external appearance of the buildings, may be as follows:

4. حالة المبني :

حالة المبني هي المظهر الخارجي للمباني. ومن الممكن أن تكون كالتالي :

A. Completed : Constructed buildings provided with all necessary utilities.

During the field survey, they may be vacant or occupied/utilized as a residence or establishment.

أ. كاملة (مكتمل) : هي المباني التي تم الانتهاء من إنشائها وتم تزويدها بكافة المرافق الضرورية. ومن الممكن أن تكون هذه المباني مشغولة/مستغلة كسكن أو مؤسسة أو شاغرة أثناء إجراء المسح الميداني.

B. Under construction : Under construction buildings lack some final work to be completed or to be ready for utilization.

ب. تحت الإنشاء : وهذه الحالة هي إذا ما كان المبني تحت الإنشاء على الرغم من كون معالمة واضحة ولكن تفتقد لبعض الأعمال النهائية ليتم الانتهاء منه أو ليكون جاهز للاستخدام.

C. Under demolition (ready to be removed) : The building is already vacant or has been evacuated in preparation for demolition.

ج. تحت الهدم (جاهز للإزالة) : عندما يكون المبني خالياً بالفعل أو تم إخلاء تمهيداً لهدمه.

D. Under renovation : The building is vacant or has already been evacuated in preparation for restoration or repair (repair, maintenance or improvement of existing structure).

5. External condition :

Examine the external appearance of a building to determine its condition, which can be as follows :

- A. Good :** When examined, the building seems to be in good and proper condition without any obvious defects or problems.
- B. Fair :** Some defects and minor damage with signs of deteriorating condition in the form of rust, damage caused by water leakage or obsolescence, worsening condition due to overuse, or distorted appearance due to modifications. There is a need for some maintenance works to avoid further deterioration.
- C. Bad :** The building is in a state of disrepair with no restoration, has been unprofessionally completed, or with deteriorating condition due to oldness or insufficient maintenance.

6. Ownership :

The legal status of the owner of the building, regardless of the nature of its management and who is using it at the time of census. A building may be :

- A. Governmental owned :** Owned by the government or a governmental institution
- B. Mixed owned :** Jointly owned by the government and other parties, whether natural or legal persons
- C. Privately owned :** Owned by an individual or a private institution
- D. Mortmain :** Owned by the General Qatari Authority of Awqaf, regardless of the type of the building, such as a house, mosque, charity, etc., and irrespective of its utilization.
- E. Other :** Owned by other agencies, like regional or international agencies, diplomatic missions, non-profit organizations, etc.

د. تحت التجديد : عندما يكون المبنى خالياً بالفعل أو تم إخلاءه تمهيداً لتجديده أو إصلاحه (الترميم ، الحفاظ عليه ، أو تحسين هيكله الإنشائي القائم).

5. حالة المبنى الظاهرية :

إجراء معاينة للمظهر الخارجي للمبنى لتحديد حالته ، ومن الممكن أن تكون كالتالي :

- أ. جيد :** أن يبدو المبنى عند معاينته في حالة جيدة وسليمة بدون أي عيوب أو مشاكل واضحة.
- ب. مقبول :** وجود بعض العيوب والأضرار الطفيفة بالمبنى عند معاينته أو تدهور على شكل صدأ أو أضرار ناتجة من تسرب المياه أو القِدم ، أو تدهور بسبب كثرة الاستخدام أو تشوه منظر المبنى نتيجة لإجراء تعديلات ، وقد يكون هناك حاجة لعمل بعض الإصلاحات والصيانة لتجنب زيادة تدهوره في المستقبل.
- ج. رديء :** كون المبنى عند معاينته في حالة سيئة وإهمال ترميمه أو تم الانتهاء من بناءه بطريقة غير مهنية (غير احترافية) أو تدهور بسبب القِدم أو ناتج عن قلة الصيانة.

6. ملكية المبنى :

هي الوضع القانوني لمالك المبنى المعماري بصرف النظر عن نوع إدارته ومن يستخدمه وقت إجراء الحصر ، والمالك قد يكون :

- أ. حكومي :** عندما يكون المبنى مملوكاً للحكومة أو لمؤسسة حكومية.
- ب. مختلط :** وهي الحالة التي يكون المبنى مملوكاً للحكومة بالاشتراك مع آخرين سواء كان شخصاً طبيعياً أو اعتبارياً.
- ج. خاص :** عندما يكون المبنى مملوكاً لفرد أو لمؤسسة خاصة.
- د. وقف :** وهي الحالة التي تؤول ملكية المبنى فيها إلى الهيئة العامة القطرية للأوقاف بغض النظر عن نوع المبنى كأن يكون منزلاً أو مسجداً أو مؤسسة خيرية... إلخ. وبغض النظر عن كيفية استغلاله.
- هـ. أخرى :** وهي الحالة التي تكون ملكية المبنى فيها لجهة أخرى كالمؤسسات الإقليمية والدولية والهيئات الدبلوماسية والهيئات التي لا تهدف إلى الربح عادة... إلخ.

7. Year of construction :

It is the year in which the main and basic (oldest) part of the building was completed and became ready for use. The entered information will enable enumerators to enter the year (e.g. 1992)

In case the year of construction is not known, it can be estimated. There are several methods and techniques enumerators can use to estimate how old a building is, such as examination of construction materials and checking water and electricity meters, the interior of the building (such as the ceiling condition), past census records, the metal address plate (new or old) and neighboring buildings.

7. سنة إنشاء المبنى :

هي السنة التي تم فيها الانتهاء من الجزء الرئيسي والأساسي من المبنى وهو الجزء الأقدم عمراً (سنة الإنشاء تشير إلى السنة التي تم فيها الانتهاء من المبنى وأصبح جاهزاً للاستخدام) - المعلومات التي سيتم إدخالها ستمكن الباحث من إدخال السنة (مثال: 1992) في حال عدم معرفة سنة الإنشاء يتم تقدير عمر المبنى ، وهناك عدة طرق وتقنيات يمكن للباحث أن يقدرها عمر المباني . مثل فحص مواد المبنى ، فحص قراءة عداد كهرباء ، الفحص الداخلي للمبنى (مثل حالة السقف) ، فحص سجلات الإحصاء الرسمي للسكان واللوحات المعدنية للعنوان (الجديدة أو القديمة) . فحص المباني المجاورة.

8. Number of floors :

Floors are counted and the separation between the ground floor and mezzanine and other floors without counting the basement floors, for example (ground + mezzanine + number of floors).

8. عدد الطوابق :

يتم عد الأدوار والفصل بين الدور الأرضي والميزانين والأدوار الأخرى بدون عد أدوار البدروم ، مثال (أرضي + ميزانين + عدد الأدوار).

9. Access to the main electricity grid :

This means that the building has access to the public electricity grid supplied by Qatar General Electricity & Water Corporation (Kahramaa) rather than to private generators or other energy sources.

9. اتصال المبنى بشبكة الكهرباء :

يقصد به أن المبنى مرتبط بشبكة الكهرباء العمومية التي توفرها كهرباء للمستهلكين ، ولا يتزود بالكهرباء عن طريق المولدات الخاصة أو غيرها من مصادر الطاقة.

10. Access to water network :

This means that the building has access to the public water network rather than to mobile tankers or other sources.

10. اتصال المبنى بشبكة الماء :

يقصد به أن المبنى مرتبط بشبكة الماء العمومية التي توفرها كهرباء للمستهلكين ، ولا يتزود بالماء عن طريق الصهاريج المتنقلة (التناكر) أو غيرها من المصادر.

11. Access to sewage system :

This means that the building has access to the public sewer system provided by the municipality to consumers and that waste is not disposed of by mobile tankers or other means.

11. اتصال المبنى بشبكة الصرف الصحي :

يقصد به أن المبنى مرتبط بشبكة الصرف الصحي العمومية التي توفرها البلدية للمستهلكين ، ولا يتم نقل المخلفات بواسطة الصهاريج المتنقلة (التناكر) أو غيرها من الوسائل.

12. Housing unit :

It is a building or part of a building originally intended to accommodate one family. It has one or more separate doors or entrances connected to the road without going through another housing unit. Examples are palaces, villas, Arab-style houses, traditional houses, retirement homes, annexes, or an independent apartment or room in a building. At the time of the census, a housing unit may be vacant or occupied by one or more households, workers' quarters, establishments, or collective living quarters. For census purposes, a place originally not prepared as a residence, but found during the census as such, will be considered a housing unit. Examples are attics, tents and kiosks, which are classified as marginal buildings.

A. Forms of housing units : A housing unit can be one of the following :

- 1 A building originally constructed to be used by a single family, such as palaces, villas, Arab-style houses, traditional houses, annexes, retirement homes.
- 2 Part of a residential building or house, such as an apartment or a separate room.
- 3 Marginal buildings used as accommodation at the time of the census.
- 4 An accommodation inside an establishment or inside a residential building basically used as an establishment.

B. Tenure : It means how a housing unit is occupied, it is the following cases :

- 1 **Household residence :** The housing unit is occupied by one or more families.
- 2 **Labor Gathering :** The housing unit is occupied by a group of laborers.
- 3 **Public House :** The housing unit is used for public accommodation, such as a guest house, rest house, hospital, etc.
- 4 **Work :** The housing unit is totally used as an establishment or establishments.

12. الوحدة السكنية :

هي مبنى أو جزء من مبنى معد أصلاً لسكن أسرة واحدة ولها باب أو مدخل مستقل أو أكثر يوصل إلى الطريق العام دون المرور في وحدة سكنية أخرى مثل (القصر / فيلا / البيت العربي / البيت الشعبي / بيت العجزة / المبنى الإضافي / الشقة أو الحجرية المستقلة في عمارة). والوحدة السكنية قد تكون مشغولة وقت العد بأسرة واحدة أو أكثر أو تجمع عمالي أو أكثر أو منشأة أو بمنشأة عام كما قد تكون خالية. ولغرض التعداد فقد اعتبر المكان غير المعد أصلاً للسكن ولكنه وجد وقت العد مستخدماً للسكن (وحدة سكنية) مثل العشة / الكشك الخيمة ، وهو ما يسمى مبنى هامشياً.

أ. حالات الوحدة السكنية : تكون الوحدة السكنية إحدى الحالات الآتية :

- 1 مبنى مشيد أصلاً لاستخدام أسرة واحدة مثل : قصر / فيلا / بيت عربي / بيت شعبي / مبنى إضافي / بيت عجزة.
- 2 جزء من عمارة سكنية أو منزل مثل شقة أو حجرية مستقلة.
- 3 المبنى الهامشي المشغول بسكن وقت الحصر.
- 4 مكان مشغول بسكن داخل مبنى منشأة أو داخل مبنى سكني مستخدم بصفه أساسية كمنشأة .

ب. إشغال الوحدة السكنية : يقصد به كيفية الإشغال الحالي وقت الحصر للمكان الجاري حصره والذي اعتبر وحدة سكنية واحدة كما سبق ذكره . وهي الحالات الآتية :

- 1 سكن أسرة : مقصود به أن الوحدة السكنية مشغولة كلياً بسكن أسرة أو أكثر.
- 2 تجمع عمالي : مقصود به أن الوحدة السكنية مشغولة كلياً بسكن تجمع عمالي.
- 3 مسكن عام : في حالة كون الوحدة السكنية مسكناً عاماً مثل بيت ضيافة - استراحة - مستشفى.
- 4 عمل : إذا كانت الوحدة السكنية مشغولة كلياً بمنشأة أو منشآت.

- 5 For residence and work :** Some parts or rooms of the housing unit are occupied by one or more families, and at the same time an economic activity is practiced in the other parts or rooms, like an enterprise (clinic + accommodation).
- 6 Closed :** A place originally intended to accommodate one family, but found closed at the time of the census and consequently the exact nature of occupancy could not be identified.
- 7 Vacant :** A place originally intended to accommodate one family but found vacant at the time of the census.

- 5 سكن وعمل :** مقصود به أن الوحدة السكنية مشغولة بأسرة أو أكثر في بعض أجزائها أو غرفها وفي نفس الوقت يزاول في بعض أجزائها أو غرفها الأخرى نشاط اقتصادي كمنشأة (مثل عيادة وسكن).
- 6 مغلقة :** هو المكان المخصص أصلا لسكن أسرة واحدة ولكن وجدت مغلقة وقت الحصر ولم تتمكن من معرفة طبيعة الإشغال.
- 7 خالية :** هو المكان المخصص أصلا لسكن أسرة واحدة ولكن وجدت خالية وقت الحصر.

13. Flat :

It consists of one or more rooms with basic utilities and an external door leading to the building entrance and the road without entering other apartments.

13. الشقة :

تتكون من غرفة أو أكثر مع المنافع الأساسية ولها باب خارجي يؤدي إلى مدخل العمارة والطريق العام دون الدخول في شقق أخرى .

14. Independent room :

Any independent free-standing room with no utilities inside. Its area is over four square meters and it is surrounded by walls with a ceiling and is used for living purposes. It includes for example places like halls and sitting rooms. Kitchens, toilets, small hallways, balconies and the like are not considered independent rooms.

14. الغرفة المستقلة :

هي غرفة قائمة بذاتها ليس لها منافع من الداخل ، ويقصد بالغرفة مكان مساحته تزيد عن أربعة أمتار مربعة محاطة بجدران وله سقف ويستخدم لأغراض المعيشة ويشمل الصالة والمجلس، ولا تحسب المطابخ أو دورات المياه أو الممرات الصغيرة أو البلكونات أو ما يشابه ذلك ضمن الحجرات.

15. A room within a housing unit :

A room inside a housing unit, which shares the utilities inside that unit (bathroom and kitchen).

15. غرفة في وحدة :

هي غرفة داخل وحدة سكنية مع الانتفاع بالخدمات الداخلية (الحمام / المطبخ).

16. Part of a housing unit or of a building :

Two or more rooms inside a housing unit or a building, with shared internal utilities (bathroom and kitchen).

16. جزء من وحدة / أو جزء من مبنى :

عبارة عن غرفتين فأكثر داخل وحدة سكنية أو مبنى مع الانتفاع بالخدمات الداخلية (الحمام / المطبخ).

17. Palace :

A building originally built on a large area of land to provide accommodation for a single family. Its design depends on its year of construction. Ancient palaces are very similar to Arab-style houses, but are different in terms of size. They have a large guest room, which is open onto the street. The rest of the rooms have an entrance leading to a courtyard. Modern palaces are closer in design to a regular villa and consist of two or more floors connected by an internal staircase. A palace has numerous high-walled rooms and a fence. In some cases, a number of annexes are built near the palace for the accommodation of the owner's children and their families, as well as for servants and workers.

17. قصر :

مبنى معد أصلاً لسكن أسرة واحدة يشيد عادة على مساحة كبيرة ويختلف شكله الهندسي باختلاف عمر المبنى. فالقصور القديمة أقرب للبيوت العربية ولكن تختلف عنها في كبر الحجم ويوجد بها ديوان يفتح على الشارع العام وبقيّة الغرف يوجد لها مدخل يؤدي إلى فناء (حوش) تفتح عليه الغرف. أما القصور الحديثة فهي أقرب في التصميم للفيلات العادية التي تتكون من طابقين أو أكثر يجمع بين الطوابق سلم داخلي. ويتميز القصر بكبر المساحة المشيدة عليها المبنى وكثرة الغرف وارتفاع جدران الحجرات والسور. وفي بعض الأحيان يضم سور القصر عدداً من المباني المستقلة كملحقات للقصر لسكن أبناء الأسرة وعائلاتهم وكذلك لسكن الخدم والعمال.

18. Independent villa :

A building originally intended to accommodate a single family so it is considered one housing unit. A villa consists of one or two floors connected by an internal staircase. The building has a surrounding wall, with often a garden in between. A villa is usually constructed using reinforced concrete. Villas classified as senior staff houses fall within this category. A room or kitchen allocated for servants or housemaids may be annexed to a villa.

18. فيلا مستقلة :

مبنى معد أصلاً لسكن أسرة واحدة لذا تعتبر (وحدة سكنية واحدة) ، وتتكون الفيلا من طابق واحد أو طابقين يصل بينهما سلم داخلي. يحيط بالمبنى سور ويفصل بين السور والمبنى مساحة غالباً ما تكون بها حديقة ، والمادة السائدة في بناء الفيلا هي الخرسانة المسلحة ، والفيلات المصنفة (بيوت كبار الموظفين) تدخل ضمن هذه المجموعة. ويمكن أن يوجد ضمن حدود الفيلا إحدى الغرف أو المطابخ الملحقة مخصصة للخدم أو العاملين بالأسرة.

19. Adjoined villas :

A building connected with a neighboring building by a separating wall, and is used for residential purposes.

19. فيلا متصلة :

مبنى يتشارك مع مبنى مجاور بحائط ، ويستخدم للسكن.

20. Retirement home :

It is built by the government to house unsupported elderly persons as a kind of free social security. It is a small traditional house often inhabited by a small family that must meet the required conditions to be admitted in it.

20. بيت العجزة :

نوع من المساكن الشعبية تقوم بتشغيله الدولة لإيواء العجزة والمسنين الذين لا عائل لهم كنوع من الضمان الاجتماعي ويقدم لهم مجاناً ، وبيت العجزة أقرب في التصميم للبيت الشعبي ولكنه يختلف عنه في صغر الحجم وغالباً ما يكون مأهولاً بعائلة صغيرة العدد ينطبق عليها أو على رب الأسرة أحد الشروط المطلوب توفرها لحصوله على بيت عجزة.

21. Residential compound (villas only) :

A group of buildings consisting of two levels (ground floor and first floor) and located within a fenced land with a private entrance.

21. مجمع سكني (فلل فقط) :

مجموعة من المباني تتكون من دور أرضي ودور أول (دورين) تقع داخل أرض محاطة بسور مع وجود مدخل خاص .

22. Residential compound (villas and apartments) :

A number of buildings having different heights, some of which have two floors (villas), and the others have three or more floors (apartments) located within a fenced land with a private entrance.

23. Apartments :

A building consisting of 3-14 floors, including the ground floor, which sometimes have different types of shops, malls and workshops. Each floor has one or more apartments designed to house one family. The apartments only share the stairs and a corridor leading to the road. One or two-story buildings with each floor comprising over one apartment are also categorized as residential buildings.

24. Residential compound (apartments only) :

A group of buildings consisting of three or more floors and located within a fenced land, with a private entrance.

25. Workers' quarter :

A building comprised of one or two stories, with each storey having a group of independent rooms. Each room is occupied by one or a group of persons. The occupants may have a private toilet or share the same toilet with the residents of other rooms.

26. Name of establishment :

It is the trade name given to an establishment, which could be indicating its activity, be it industrial, commercial or services. The trade name of establishment could comprise name/names of its owner. Governmental, non-profit, diplomatic or international establishments have no trade name and have their known names.

27. Electricity number :

It is the number set by Kahramaa at the entrance of each establishment.

28. Commercial number :

It is the number issued by the Ministry of Economy and Commerce to the establishments registered with it. The commercial number is usually written on the banner of the establishment.

22. مجمع سكني (فلل وشقق) :

مجموعة من المباني المختلفة الارتفاعات بعضها دورين (فلل) وبعضها الأخر ثلاثة أدوار أو أكثر (شقق سكنية) تقع داخل أرض محاطة بسور مع وجود مدخل خاص.

23. شقق سكنية :

هي مبنى يتكون من ثلاث طوابق فأكثر ولا يزيد عن أربعة عشر طابقاً بما فيها الطابق الأرضي. الذي قد يوجد به محلات تجارية أو دكاكين أو ورش أو غيرها. ويحتوي كل طابق على شقة أو أكثر أعدت كل شقة لسكن أسرة واحدة. ولا يجمع بين الشقة والأخرى إلا الدرج والممر الموصل إلى الطريق العام ، أما إذا وجد مبنى مكون من طابق أو طابقين ، والطابق يحتوي على أكثر من شقة فيصنف عمارة أيضاً.

24. مجمع سكني(شقق فقط) :

مجموعة من المباني تتكون من 3 أدوار أو أكثر تقع داخل أرض محاطة بسور مع وجود مدخل خاص.

25. سكن العمال :

عبارة عن مبنى مكون من طابق أو طابقين بكل طابق مجموعة من الغرف المستقلة ، يسكن كل غرفة فرد أو مجموعة أفراد ، وقد يستخدم شاغلو كل غرفة دورة مياه خاصة أو مشتركة مع آخرين من ساكني الغرف الأخرى.

26. اسم المنشأة :

هو الاسم التجاري الذي أطلق على المنشأة وتعرف به دائماً ، وقد يكون هذا الاسم دالاً على نشاطها سواء كان صناعياً أو تجارياً أو خدمياً وقد يكون الاسم التجاري للمنشأة مكوناً من اسم أو أسماء أصحابها ، أما المنشآت الحكومية أو التي لا تهدف إلى الربح أو التابعة للقطاع الدبلوماسي والدولي ، فليس لها اسم تجاري وإنما يطلق عليها أَسْمَاؤها المعروفة بها.

27. رقم الكهرباء :

هو الرقم الذي وضعته شركة (كهرماء) على مدخل كل منشأة.

28. رقم التجاري :

هو الرقم الذي تمنحه وزارة الأعمال والتجارة للمنشآت المسجلة لديها ، وعادة ما يكون مكتوباً على لوحة اسم المنشأة.

29. Establishment status :

It is the status of the establishment at the time of the census, indicating whether the establishment is operating, temporarily stopped, permanently closed, under preparation, or vacant, as follows :

- A. Operating establishment :** An establishment routinely engaged in its daily operation, with workers doing their work as usual.
- B. Temporarily stopped establishment :** An establishment that practices economic activity and employs workers and the components of this activity are available, but the establishment is temporarily stopped for the duration of the census for any reason (maintenance, decoration, travel of holder, etc.)
- C. Permanently closed establishment :** The establishment that stopped practicing its works for any reason (bankruptcy, desire of holder to leave work, etc.) and obviously it will have no workers practicing any economic activity.
- D. Under preparation :** It is a new establishment where preparation is taking place, e.g. decoration, importation of goods, etc., in order to open it and activity is not practiced yet.
- E. Vacant :** It is a place originally prepared for practicing economic activity, and not occupied by an establishment at the time of the census.

30. Sector :

- A. Governmental department :** It usually practices government administrative or service activities, e.g. ministries and departments (Ministries of Defense, Interior and Finance; government schools; government health centers; government hospitals, etc).
- B. Government establishment/company :** Companies that practice production and the State owns the whole capital (e.g. Qatar Petroleum, Qatar Central Bank, etc..).
- C. Mixed :** The sector that comprises establishments the State contributes to capital with another body, whether national or foreign.

29. حالة المنشأة :

هي الحالة التي تكون عليها المنشأة وقت التعداد (يوم الزيارة) من ناحية كونها عاملة أو متوقفة عن العمل مؤقتاً أو مغلقة نهائياً أو تحت التجهيز أو مكاناً خالياً ، كما يلي :

- أ. منشأة عاملة : وهي المنشأة التي تمارس نشاطها بشكل معتاد ويباشرها المشتغلون أعمالهم.
- ب. منشأة متوقفة مؤقتاً : هي المنشأة التي تزاوّل نشاطاً اقتصادياً ، ويتوفر فيها مقومات هذا النشاط ، كما يعمل بها مشتغلون إلا أنّها متوقفة بصفة مؤقتة طوال فترة التعداد لأي سبب مثل (إجراء صيانة أو ديكور أو سفر الحائز..).
- ج. منشأة مغلقة نهائياً : هي المنشأة التي توقفت عن مباشرة أعمالها لأي سبب من الأسباب (إفلاس ، رغبة الحائز في ترك العمل... إلخ). وبالطبع لا يوجد بها مشتغلون يزاولون أي نشاط اقتصادي.
- د. تحت التجهيز : هي المنشأة الجديدة التي يجري الاستعداد فيها من أعمال ديكورات وجلب بضائع... إلخ. تمهيداً لافتتاحها ولم يبدأ ممارسة النشاط فيها.
- هـ. خالية : هو مكان معد أصلاً لمزاولة نشاط اقتصادي ولا تشغله أي منشأة وقت إجراء التعداد.

30. القطاع :

ويقصد بالقطاع ، إنتماء المنشأة لإحدى الحالات التالية :

- أ. إدارة حكومية : المنشآت الحكومية هي التي تمارس عادة نشاطاً إدارياً أو خدمياً حكومياً. مثل الوزارات والإدارات (وزارة الدفاع ، الداخلية ، المالية ، المدارس الحكومية ، المراكز الصحية الحكومية ، المستشفيات الحكومية .. إلخ).
- ب. عام / مؤسسة حكومية : وتضم المؤسسات التي تمارس نشاطاً إنتاجياً وتملك الدولة رأسمالها بالكامل مثل (قطر للبترول ، مصرف قطر المركزي .. إلخ).
- ج. مختلط : وهو القطاع الذي يضم المنشآت التي تساهم الدولة في رأسمالها مع جهة أخرى سواء كانت هذه الجهة وطنية أو أجنبية.

D.E Private whether local or foreign : Establishments owned by an individual or a group, whether Qataris non-Qataris, natural or artificial person (does not include joint-stock where the State owns shares).

F. Diplomatic/regional : Includes establishments that practice diplomatic or consular activity for other countries (e.g. embassies, consulates, etc.), as well as establishments of regional and international organizations.

G. Non-profit : This includes non-profit establishments like charities, etc.

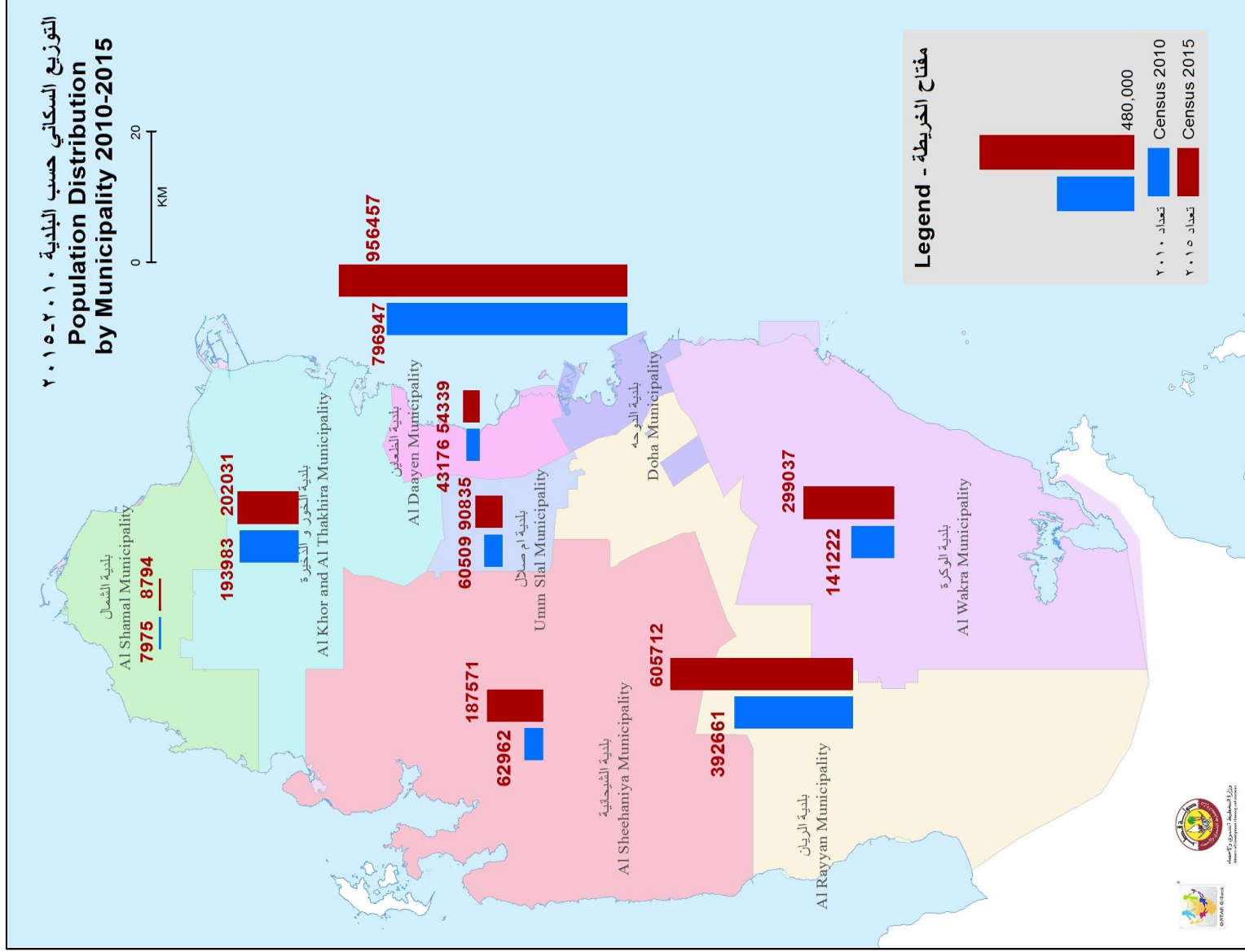
د.هـ. خاص محلي ، خاص أجنبي : يضم المنشآت التي يملكها فرد أو مجموعة أفراد سواء كانوا قطريين أو غير قطريين أشخاصاً طبيعيين أو اعتباريين (لا تشمل الشركات المساهمة التي تساهم فيها الدولة).

و. دبلوماسي / إقليمي : ويشمل المنشآت التي تمارس نشاطاً دبلوماسياً أو قنصلياً لدول أخرى مثل (السفارات والقنصليات ... إلخ). وكذلك المنشآت التي تتبع المنظمات الإقليمية والدولية.

ز. غير ربحي : ويشمل المنشآت التي لا تهدف إلى الربح مثل الجمعيات الخيرية ... إلخ.

الجدول

TABLES



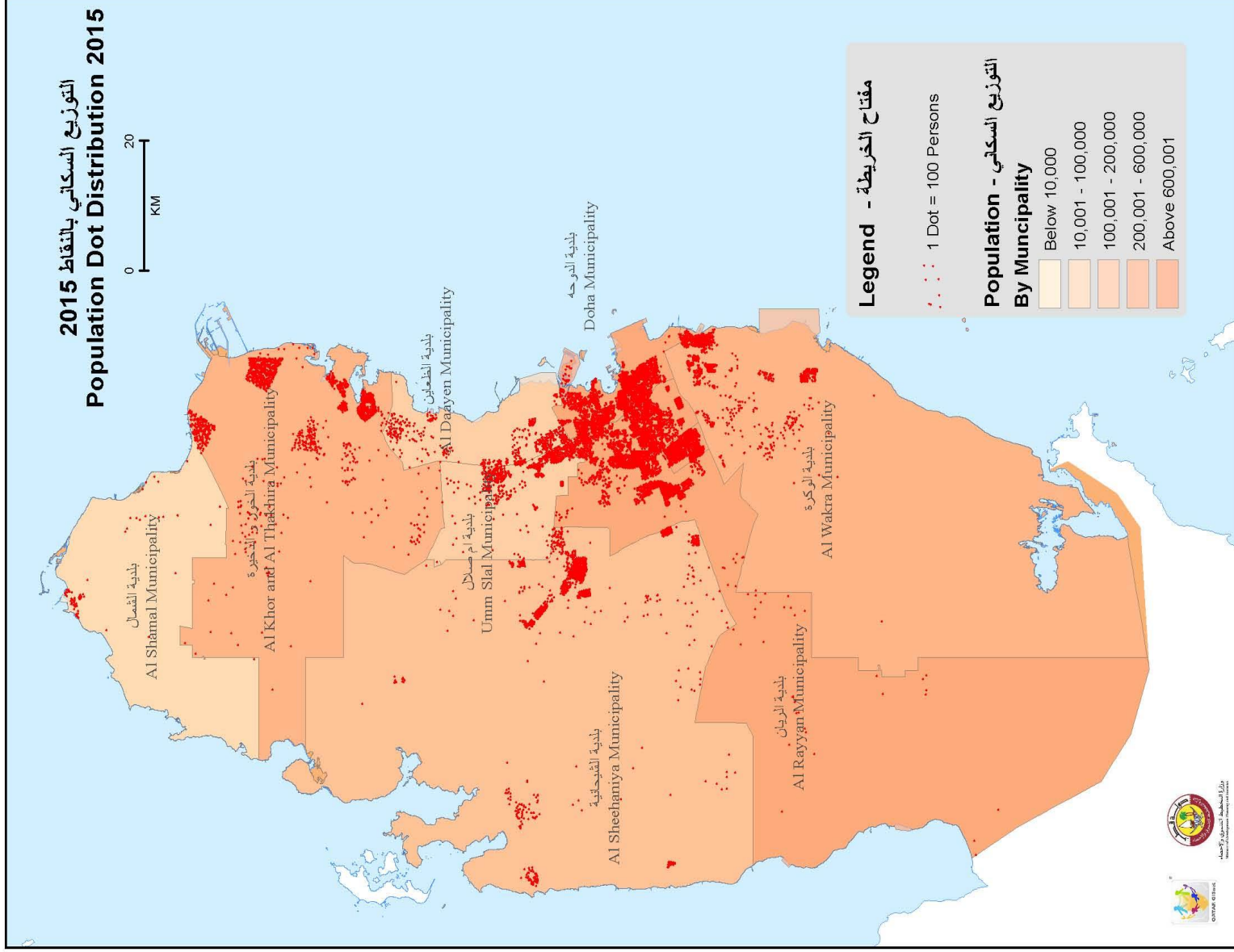
Graph No. (3)

شكل رقم (3)

Table No (1)

جدول رقم (1)

Municipality	Sex الجنس		مجموع Total	البلدية
	إناث Female	ذكور Male		
Total	587,795	1,816,981	2,404,776	المجموع
Doha	250,027	706,430	956,457	الدوحة
Al Rayyan	198,929	406,783	605,712	الريان
Al Wakra	50,934	248,103	299,037	الوكرة
Umm Slal	30,140	60,695	90,835	أم صلال
Al Khor and Al Thakhira	21,031	181,000	202,031	الخور والنخيرة
Al Shamal	2,271	6,523	8,794	الشمال
Al Dayyan	18,294	36,045	54,339	الطعابن
Al Sheehaniya	16,169	171,402	187,571	الشهبانية



Graph No. (4)

شكل رقم (4)

السكان حسب الجنس والمنطقة
أبريل 2015 April
Population by sex and zone

Table No (2)

جدول رقم (2)

Zone No.	Zone	Sex الجنس		مجموع Total	المنطقة	رقم المنطقة
		إناث Female	ذكور Male			
	Total	587,795	1,816,981	2,404,776	المجموع	
4	Mushaireb	1,690	8,101	9,791	مشيرب	4
5	Al Najada/Brahat Al Jufairy/Fereej Al Asmakh	217	1,869	2,086	النجادة/براحة الجفيري/فريج الأصمخ	5
6	Old Al Ghanim	94	1,030	1,124	الغانم العتيق	6
7	Al Souq	14	283	297	السوق	7
13	Mushaireb	5,423	12,855	18,278	مشيرب	13
14	Fereej Abdel Aziz	5,189	10,517	15,706	فريج عبد العزيز	14
15	Al Doha Al Jadeeda	4,536	11,384	15,920	الدوحة الجديدة	15
16	Old Al Ghanim	2,202	14,132	16,334	الغانم العتيق	16
17	Al Rufaa/Old Al Hitmi	1,797	4,229	6,026	الرفاع/الهتمي العتيق	17
18	Slata/Al Mirqab	359	333	692	اسلطة/المرقاب	18
20	Wadi Al Sail	121	119	240	وادي السيل	20
21	Rumaila	1,085	505	1,590	رميلة	21
22	Fereej Bin Mahmoud	5,139	6,102	11,241	فريج بن محمود	22
23	Fereej Bin Mahmoud	7,688	9,398	17,086	فريج بن محمود	23
24	Rawdat Al Khail	9,073	9,127	18,200	روضة الخيل	24
25	Al Mansoura/Fereej Bin Dirham	17,199	19,883	37,082	المنصورة/فريج بن درهم	25
26	Najma	7,459	20,769	28,228	نجمة	26
27	Umm Ghuwailina	13,221	20,041	33,262	أم غويلينة	27
28	Al Khulaifat/Ras Bu Abboud	726	1,005	1,731	الخليفات/راس بو عبود	28
30	Duhail	3,266	4,439	7,705	دحيل	30
31	Umm Lekhba	6,388	5,509	11,897	أم لخبا	31

السكان حسب الجنس والمنطقة
أبريل 2015
Population by sex and zone

Contd Table No (2)

تابع جدول رقم (2)

Zone No.	Zone	الجنس Sex		مجموع Total	المنطقة	رقم المنطقة
		إناث Female	ذكور Male			
32	Madinat Khalifa North/Dahl Al Hamam	4,070	8,294	12,364	مدينة خليفة الشمالية/دحل الحمام	32
33	Al Markhiya	2,646	3,596	6,242	المرخية	33
34	Madinat Khalifa South	13,342	24,905	38,247	مدينة خليفة الجنوبية	34
35	Fereej Kulaib	3,249	3,258	6,507	فريج كليب	35
36	Al Messila	3,548	3,255	6,803	المسيلة	36
37	Fereej Bin Omran/New Al Hitmi/Hamad Medical City	9,843	16,278	26,121	فريج بن عمران/فريج الهتمي الجديد/مدينة حمد الطبية	37
38	Al Sadd	7,886	9,934	17,820	السد	38
39	Al Sadd/New Al Mirqab/Fereej Al Nasr	8,675	15,178	23,853	السد/المرقاب الجديد/فريج النصر	39
40	New Slata	9,421	6,665	16,086	اسلطة الجديدة	40
41	Nuaija	2,306	2,437	4,743	نعيجة	41
42	Al Hilal	4,430	7,241	11,671	الهلال	42
43	Nuaija	7,733	7,138	14,871	نعيجة	43
44	Nuaija	5,900	7,865	13,765	نعيجة	44
45	Old Airport	17,552	30,973	48,525	المطار العتيق	45
46	Al Thumama	4,319	4,233	8,552	الثمامة	46
47	Al Thumama	5,318	7,497	12,815	الثمامة	47
48	Doha International Airport	1,175	678	1,853	مطار الدوحة الدولي	48
49	Doha International Airport	197	245	442	مطار الدوحة الدولي	49
50	Zone 50	32	1,105	1,137	منطقة 50	50
51	Al Gharrafa/Gharrafat Al Rayyan/Izghawa/Bani Hajer/Al Seej/Rawdat Egdaim/Al Thmaid.	27,519	28,508	56,027	الغرافة/غرافة الريان/از غوى/بني هاجر/السيج/روضة اقديم/الثميد	51
52	Al Luqta/Lebday/Old Al Rayyan/Al Shagub/Fereej Al Zaeem	8,444	9,989	18,433	اللقطة/لبديع/الريان العتيق/الشغب/فريج الزعيم	52
53	New Al Rayyan/Al Wajba/Muaither	29,925	47,950	77,875	الريان الجديد/الوجبة/معيذر	53

السكان حسب الجنس والمنطقة
أبريل 2015
Population by sex and zone

Contd Table No (2)

تابع جدول رقم (2)

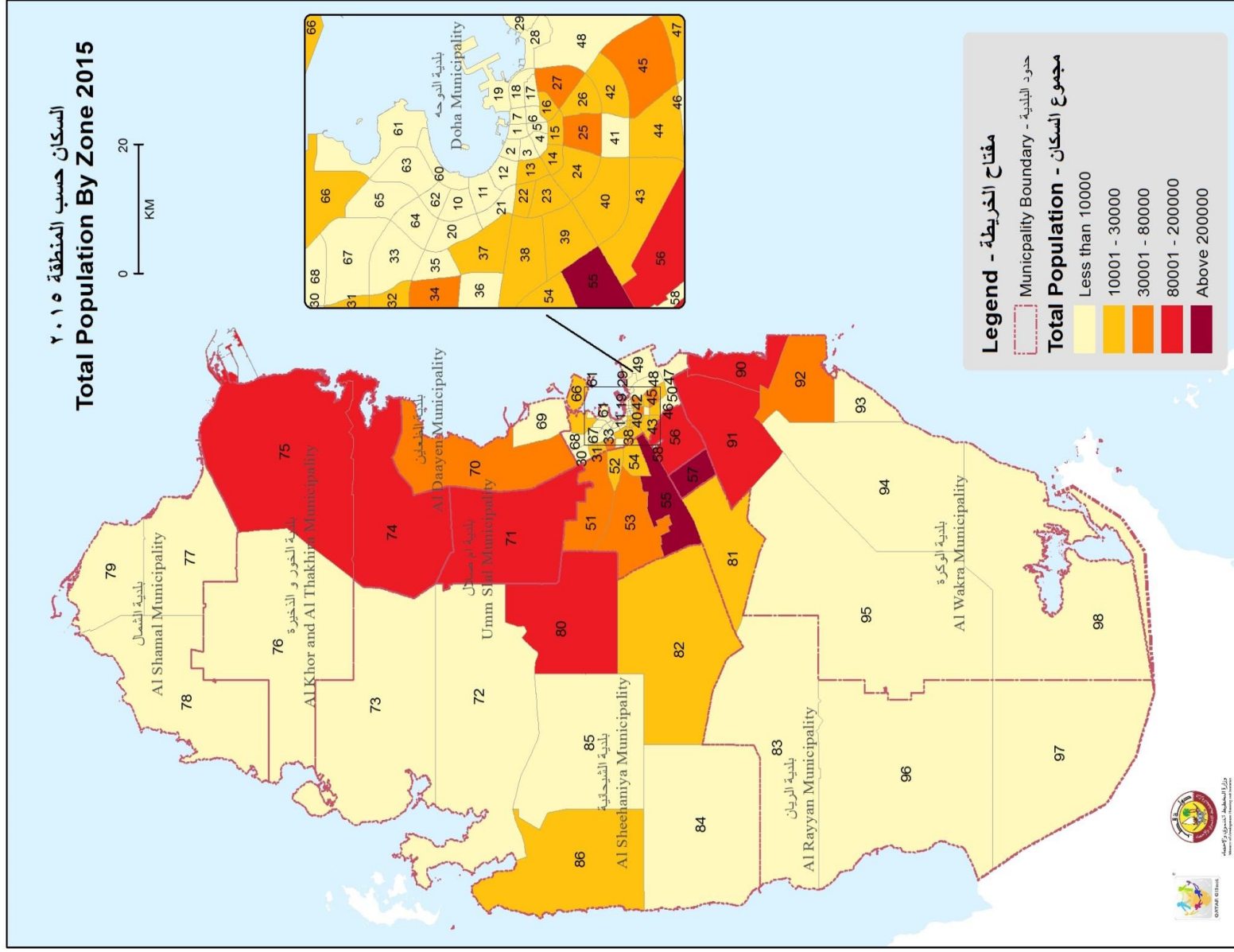
Zone No.	Zone	Sex الجنس		مجموع Total	المنطقة	رقم المنطقة
		إناث Female	ذكور Male			
54	Fereej Al Amir/Luaib/Muraikh/Baaya/Mehairja/ Fereej Al Soudan	11,592	13,001	24,593	فريج الأمير/لوعيب/مريخ/بعيا/محيرة/فريج السودان	54
55	Fereej Al Soudan/Al Waab/Al Aziziya/New Fereej Al Ghanim/ Fereej Al Murra/Fereej Al Manaseer/Bu Sidra/Muaither/ Al Sailiya/Al Mearad.	62,996	220,679	283,675	فريج السودان/الوعب/العززية/فريج الغانم الجديد/فريج المرة/ فريج المناصير/بوسدره/معيذر/السيلية/المعارض	55
56	Fereej Al Asiri/New Fereej Al Khulaifat/Bu Samra/ Al Maamoura/Bu Hamour/Mesaimeer/Ain Khaled	53,335	75,593	128,928	فريج العسيري/فريج الخليفات الجديد/بوسمره/المعموره/بوهامور/ مسيمير/عين خالد	56
57	Industrial Area	17,119	347,591	364,710	المنطقة الصناعية	57
58	Zone 58	564	4,128	4,692	منطقة 58	58
61	Al Dafna/Al Qassar	2,117	1,905	4,022	الدفنة/القصار	61
63	Onaiza	3,739	3,823	7,562	عنيزة	63
64	Lejbailat	1,615	2,536	4,151	لجيبيلات	64
65	Onaiza	3,610	4,265	7,875	عنيزة	65
66	Onaiza/Leqtaifiya/Al Qassar	9,945	12,079	22,024	عنيزة/لقطيفية/القصار	66
67	Hazm Al Markhiya	3,804	5,163	8,967	حزم المرخية	67
68	Jelaiah/Al Tarfa/Jeryan Nejaima	2,986	2,535	5,521	جليعة / الطرفة/جريان نجيمة	68
69	Jabal Thuailib/Al Kharayej/Lusai/Al Egla/Wadi Al Banat	581	757	1,338	جبل ثعلب/الخرايج/لوسيل/العقلة/وادي البنات	69
70	Leabaib/Al Ebb/ Jeryan Jenaihat/Al Kheesa/ Rawdat Al Hamama/Wadi Al Wasaah/Al Sakhama/ Al Masrouhiya/Wadi Lusail/Lusail/Umm Garn/Al Daayen	17,713	35,288	53,001	لعيب/العب/جريان جنحاح/الخيسة/روضة الحمامة/وادي الوسعة/الصخامة/المسروحية/وادي لوسيل/لوسيل/ام قرن/الضعالين	70
71	Al Kharaitiyat/Izghawa/Umm Slal Mohammed/Bu Fesseela/ Umm Slal Ali/Umm AlAmad/UmmObairiya/Lekhshaina/ Sunay Lehmaidi	30,140	60,695	90,835	الخريطات/أزغوى/أم صلال محمد/بوسيلة/أم صلال علي/ أم العمدة/أم عبيرية/لخشينة/صنيع لحميدي	71
72	Al Utouriya	209	1,023	1,232	العطورية	72
73	Lijmiliya	690	995	1,685	لجملية	73
74	Simaisma/Al Jeryan/Al Khor	15,652	80,517	96,169	سميسمة/الجران/الخور	74

السكان حسب الجنس والمنطقة
أبريل 2015
Population by sex and zone

Contd Table No (2)

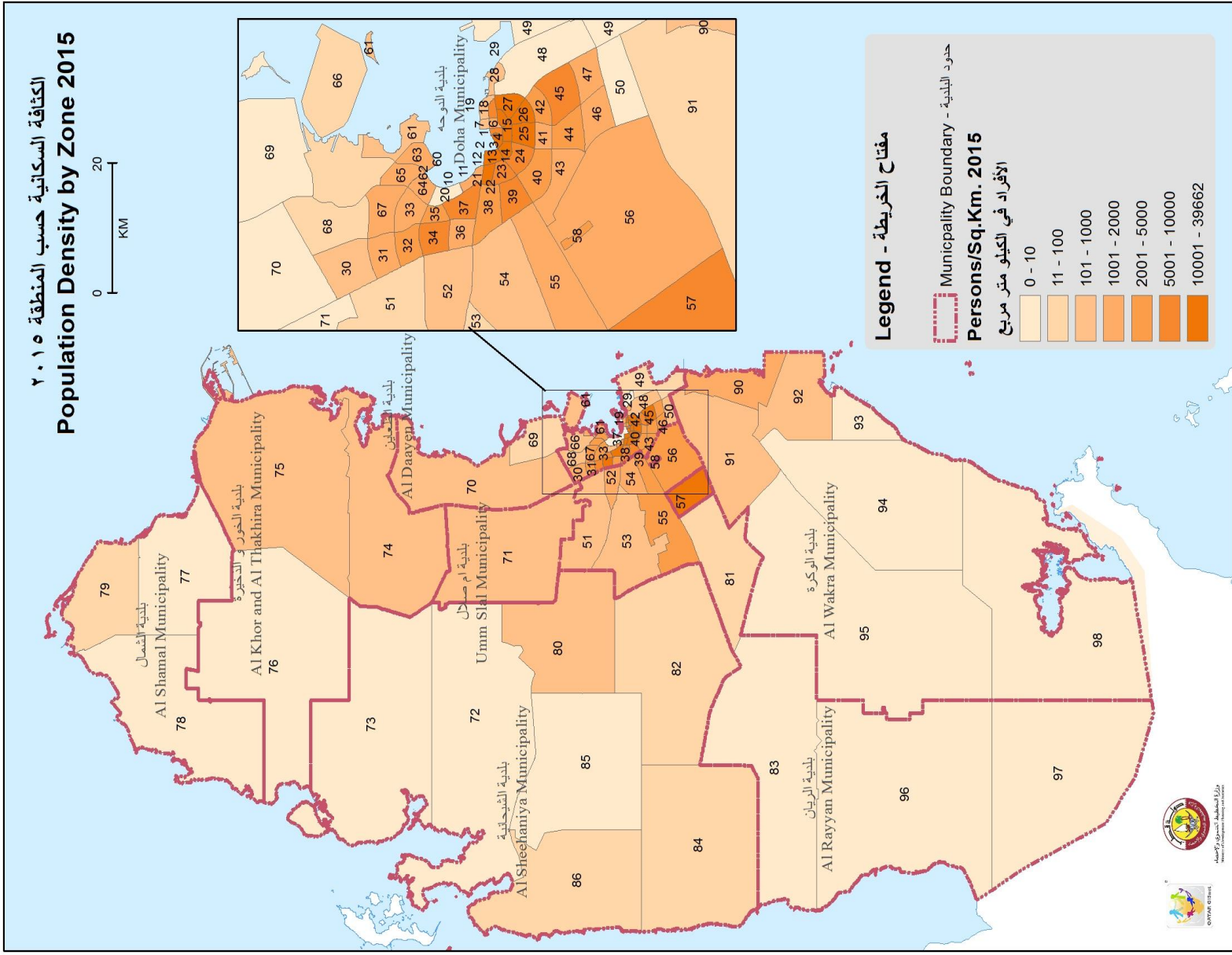
تابع جدول رقم (2)

Zone No.	Zone	الجنس Sex		مجموع Total	المنطقة	رقم المنطقة
		إناث Female	ذكور Male			
75	Al Thakhira/Rass Laffan/Umm Birka	5,052	95,066	100,118	الذخيرة/راس لفان/ام بركة	75
76	Al Ghuwairiya	327	5,417	5,744	الغويرية	76
77	Fuwairit/Ain Sinan/Madinat Al Kaaban	229	1,498	1,727	فويرط/عين سنان/مدينة الكعبان	77
78	Abu Dhalouf/Al Zubara	616	1,044	1,660	ابو ظلوف/الزبارة	78
79	Al Ruwais/Madinat Al Shamal	1,426	3,981	5,407	الرويس/مدينة الشمال	79
80	Al Sheehaniya	10,227	128,282	138,509	الشيحانية	80
81	Mebaarek	4,517	7,966	12,483	مبيريك	81
82	Rawdat Rashed	687	25,571	26,258	روضة راشد	82
83	Al Karaana	364	2,250	2,614	الكرانة	83
84	Umm Bab	308	4,997	5,305	أم باب	84
85	Al Nasraniya	204	1,104	1,308	النصرانية	85
86	Dukhan	3,844	9,430	13,274	دخان	86
90	Al Wakra	23,890	64,080	87,970	الوكرة	90
91	Al Thumama/Al Wukair/Al Mashaf	23,032	142,182	165,214	الثمامة/الوكير/المشاف	91
92	Mesaieed	3,890	33,658	37,548	مسيعيد	92
93	Mesaieed Industrial Area	15	91	106	منطقة مسيعيد الصناعية	93
94	Shagra	22	4,692	4,714	شغرا	94
95	Al Kharrara	85	3,393	3,478	الخرارة	95
96	Abu Samra	212	772	984	أبو سمرة	96
97	Sawda Natheel	25	75	100	سودا نثيل	97
98	Al Adaid	0	7	7	العديد	98



Graph No. (5)

شكل رقم (5)



Graph No. (6)

شكل رقم (6)

Table No (3)

جدول رقم (3)

Age group	الشيحانية Al Sheehaniya	الظعابين Al Daayen	الشمال Al Shamal	الخور والذخيرة Al Khor and Al Thakhira	أم صلال Umm Slal	الوكرة Al Wakra	الريان Al Rayyan	الدوحة Doha	المجموع Total	فئات العمر
Total	187,571	54,339	8,794	202,031	90,835	299,037	605,712	956,457	2,404,776	المجموع
Under 1	600	574	70	705	1,155	1,863	8,768	7,795	21,530	أقل من سنة
1 - 4	2,922	2,554	533	3,771	5,117	9,367	41,641	37,750	103,655	4 - 1
5 - 9	2,777	3,446	493	4,343	5,870	10,322	44,515	42,198	113,964	9 - 5
10 - 14	2,204	2,795	396	3,281	4,652	7,729	34,807	32,999	88,863	14 - 10
15 - 19	4,635	2,305	340	3,733	4,258	7,515	29,741	30,669	83,196	19 - 15
20 - 24	28,566	4,614	965	21,795	9,452	31,263	61,532	95,151	253,338	24 - 20
25 - 29	42,403	8,123	1,439	40,986	14,540	57,775	90,148	169,529	424,943	29 - 25
30 - 34	35,797	8,454	1,296	39,800	13,599	55,147	85,940	162,442	402,475	34 - 30
35 - 39	24,486	7,329	1,073	30,447	11,104	41,531	67,053	124,374	307,397	39 - 35
40 - 44	18,409	5,384	820	22,820	7,784	31,180	50,291	91,630	228,318	44 - 40
45 - 49	11,863	3,630	571	15,491	5,190	20,495	36,063	65,682	158,985	49 - 45
50 - 54	6,498	2,163	361	8,110	3,405	11,957	23,255	43,876	99,625	54 - 50
55 - 59	3,818	1,575	212	4,408	2,389	7,337	15,831	28,386	63,956	59 - 55
60 - 64	1,623	743	111	1,449	1,047	3,212	7,801	13,000	28,986	64 - 60
65 - 69	522	295	51	474	542	1,269	3,758	5,919	12,830	69 - 65
70 - 74	210	144	32	177	318	498	2,008	2,423	5,810	74 - 70
75 +	238	211	31	241	413	577	2,560	2,634	6,905	+ 75

Table No (4)

جدول رقم (4)

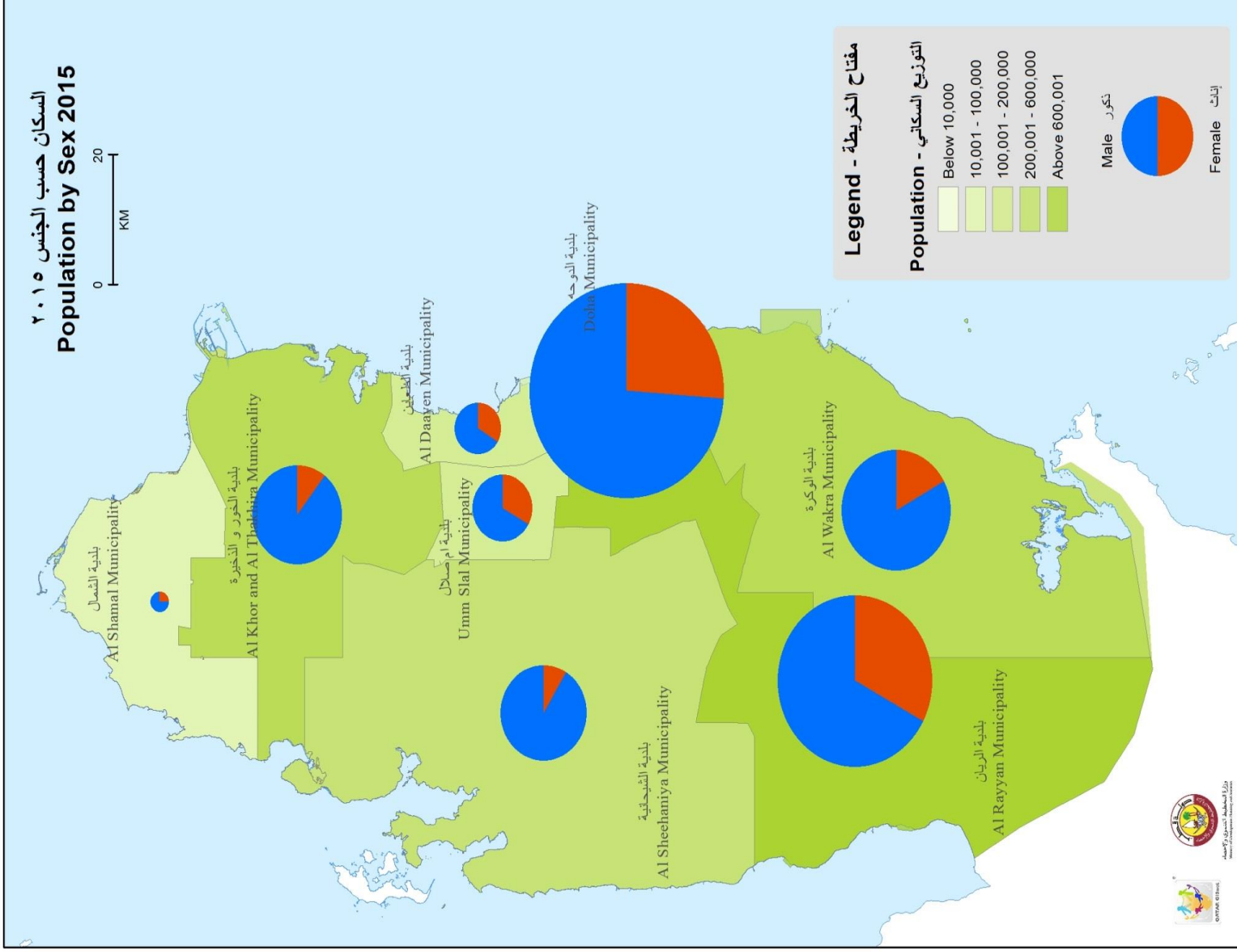
Age group	الشيحانية Al Sheehaniya	الطعابين Al Daayen	الشمال Al Shamal	الخور والذخيرة Al Khor and Al Thakhira	أم صلال Umm Slal	الوكرة Al Wakra	الريان Al Rayyan	الدوحة Doha	المجموع Total	فئات العمر
Total	171,402	36,045	6,523	181,000	60,695	248,103	406,783	706,430	1,816,981	المجموع
Under 1	309	300	36	344	596	909	4,504	4,003	11,001	أقل من سنة
1 - 4	1,700	1,284	277	1,923	2,545	4,698	20,869	19,565	52,861	4 - 1
5 - 9	1,451	1,837	241	2,153	2,974	5,183	22,967	21,440	58,246	9 - 5
10 - 14	1,099	1,440	192	1,661	2,430	3,966	17,860	16,813	45,461	14 - 10
15 - 19	3,713	1,294	217	2,660	2,406	4,929	16,952	18,621	50,792	19 - 15
20 - 24	27,152	3,535	804	20,352	7,206	27,604	48,150	76,661	211,464	24 - 20
25 - 29	39,789	6,299	1,205	38,331	11,262	50,131	68,675	128,354	344,046	29 - 25
30 - 34	33,492	6,048	1,033	36,984	9,747	47,627	61,098	124,137	320,166	34 - 30
35 - 39	22,796	4,629	822	27,735	7,270	36,200	46,435	96,017	241,904	39 - 35
40 - 44	16,749	3,655	659	21,150	5,330	26,821	35,318	73,287	182,969	44 - 40
45 - 49	11,209	2,539	448	14,385	3,665	18,374	25,281	52,718	128,619	49 - 45
50 - 54	6,102	1,470	283	7,391	2,347	10,580	17,021	34,337	79,531	54 - 50
55 - 59	3,584	942	162	4,031	1,570	6,609	11,481	22,746	51,125	59 - 55
60 - 64	1,428	421	86	1,289	643	2,705	5,042	10,251	21,865	64 - 60
65 - 69	465	173	26	364	327	1,025	2,455	4,347	9,182	69 - 65
70 - 74	178	63	17	111	168	356	1,199	1,591	3,683	74 - 70
75 +	186	116	15	136	209	386	1,476	1,542	4,066	+ 75

Female population by municipality & age group

Table No (5)

جدول رقم (5)

Age group	الشيخانية Al Sheehaniya	الطعنين Al Daayen	الشمال Al Shamal	الخور والذخيرة Al Khor and Al Thakhira	أم صلال Umm Slal	الوكرة Al Wakra	الريان Al Rayyan	الدوحة Doha	المجموع Total	فئات العمر
Total	16,169	18,294	2,271	21,031	30,140	50,934	198,929	250,027	587,795	المجموع
Under 1	291	274	34	361	559	954	4,264	3,792	10,529	أقل من سنة
1 - 4	1,222	1,270	256	1,848	2,572	4,669	20,772	18,185	50,794	4 - 1
5 - 9	1,326	1,609	252	2,190	2,896	5,139	21,548	20,758	55,718	9 - 5
10 - 14	1,105	1,355	204	1,620	2,222	3,763	16,947	16,186	43,402	14 - 10
15 - 19	922	1,011	123	1,073	1,852	2,586	12,789	12,048	32,404	19 - 15
20 - 24	1,414	1,079	161	1,443	2,246	3,659	13,382	18,490	41,874	24 - 20
25 - 29	2,614	1,824	234	2,655	3,278	7,644	21,473	41,175	80,897	29 - 25
30 - 34	2,305	2,406	263	2,816	3,852	7,520	24,842	38,305	82,309	34 - 30
35 - 39	1,690	2,700	251	2,712	3,834	5,331	20,618	28,357	65,493	39 - 35
40 - 44	1,660	1,729	161	1,670	2,454	4,359	14,973	18,343	45,349	44 - 40
45 - 49	654	1,091	123	1,106	1,525	2,121	10,782	12,964	30,366	49 - 45
50 - 54	396	693	78	719	1,058	1,377	6,234	9,539	20,094	54 - 50
55 - 59	234	633	50	377	819	728	4,350	5,640	12,831	59 - 55
60 - 64	195	322	25	160	404	507	2,759	2,749	7,121	64 - 60
65 - 69	57	122	25	110	215	244	1,303	1,572	3,648	69 - 65
70 - 74	32	81	15	66	150	142	809	832	2,127	74 - 70
75 +	52	95	16	105	204	191	1,084	1,092	2,839	+ 75



Graph No. (7)

شكل رقم (7)

توزيع الأسر وعدد أفراد الأسر حسب متوسط حجم الأسرة والبلدية
أبريل 2015

Distribution of households and household population
by average size of household and municipality

Table No (6)

جدول رقم (6)

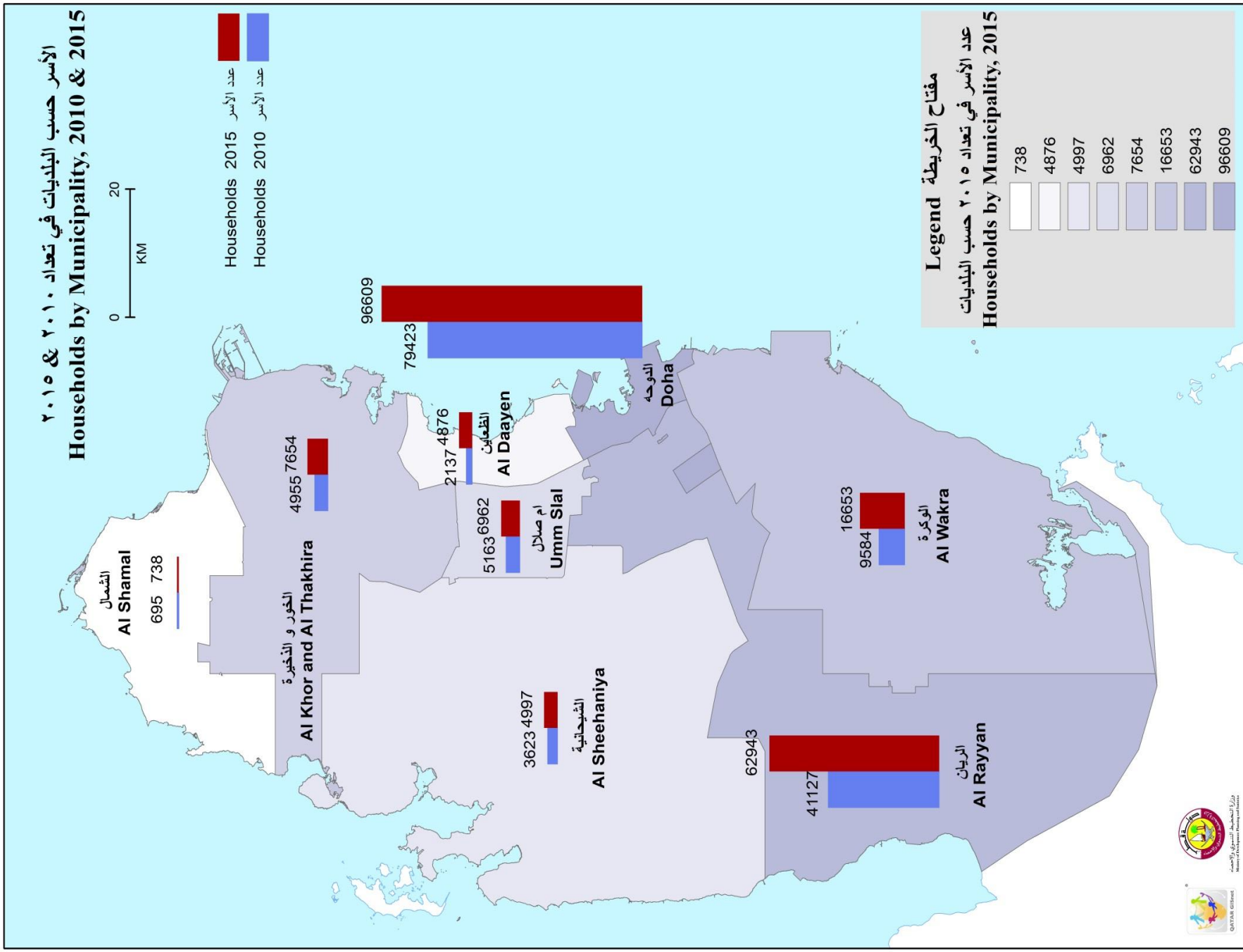
Municipality	متوسط حجم الأسرة Average size of hhd.	عدد الأفراد في الاسر Population in households	عدد الاسر Total households	البلدية
Total	4.7	955,769	201,432	المجموع
Doha	3.9	375,612	96,609	الدوحة
Al Rayyan	5.7	358,419	62,943	الريان
Al Wakra	4.7	79,086	16,653	الوكرة
Umm Slal	7.2	50,469	6,962	أم صلال
Al Khor and Al Thakhira	4.4	33,907	7,654	الخور والذخيرة
Al Shamal	5.6	4,103	738	الشمال
Al Dayyan	6.2	30,063	4,876	الظعابين
Al Sheehaniya	4.8	24,110	4,997	الشهبانية

Households and individuals by type of housing unit, and number of household members

Table No (7)

جدول رقم (7)

Number of households and members	هامشي / شاليه / أخرى / Marginal/ Beach house/ other	جزء من منشأة / Part of establishment	جزء من وحدة / مبنى / Part of unit/ building	غرفة في وحدة / Room in unit	غرفة منفصلة (حجرة مستقلة) / Separate room	شقة / Apartment	مبنى إضافي / Additional building	بيت عربي / بيت شعبي / بيت عجرة / Arabic house/ Popular house/ Elderly house	قصر / فيلا / Palace/ Villa	المجموع / Total	الأسر وعدد أفراد الأسرة		
												Households	Individuals
Total	Households	518	2,980	9,435	3,156	1,389	86,446	1,393	14,495	81,620	201,432	أسر	المجموع
	Individuals	1,253	5,989	33,506	9,319	3,516	312,650	5,000	90,729	493,807	955,769	أفراد	
1 - 3	Households	428	2,636	5,330	2,148	1,068	47,932	835	4,972	27,377	92,726	أسر	3 - 1
	Individuals	663	3,984	10,804	4,076	1,715	92,525	1,449	9,426	55,189	179,831	أفراد	
4 - 6	Households	62	255	3,318	868	260	30,012	355	4,053	25,798	64,981	أسر	6 - 4
	Individuals	306	1,251	15,581	4,082	1,232	140,617	1,711	19,964	125,259	310,003	أفراد	
7 - 9	Households	16	70	590	121	41	5,844	143	2,551	13,334	22,710	أسر	9 - 7
	Individuals	126	534	4,500	926	311	44,919	1,090	20,137	105,474	178,017	أفراد	
10 +	Households	12	19	197	19	20	2,658	60	2,919	15,111	21,015	أسر	+10
	Individuals	158	220	2,621	235	258	34,589	750	41,202	207,885	287,918	أفراد	



Graph No. (8)

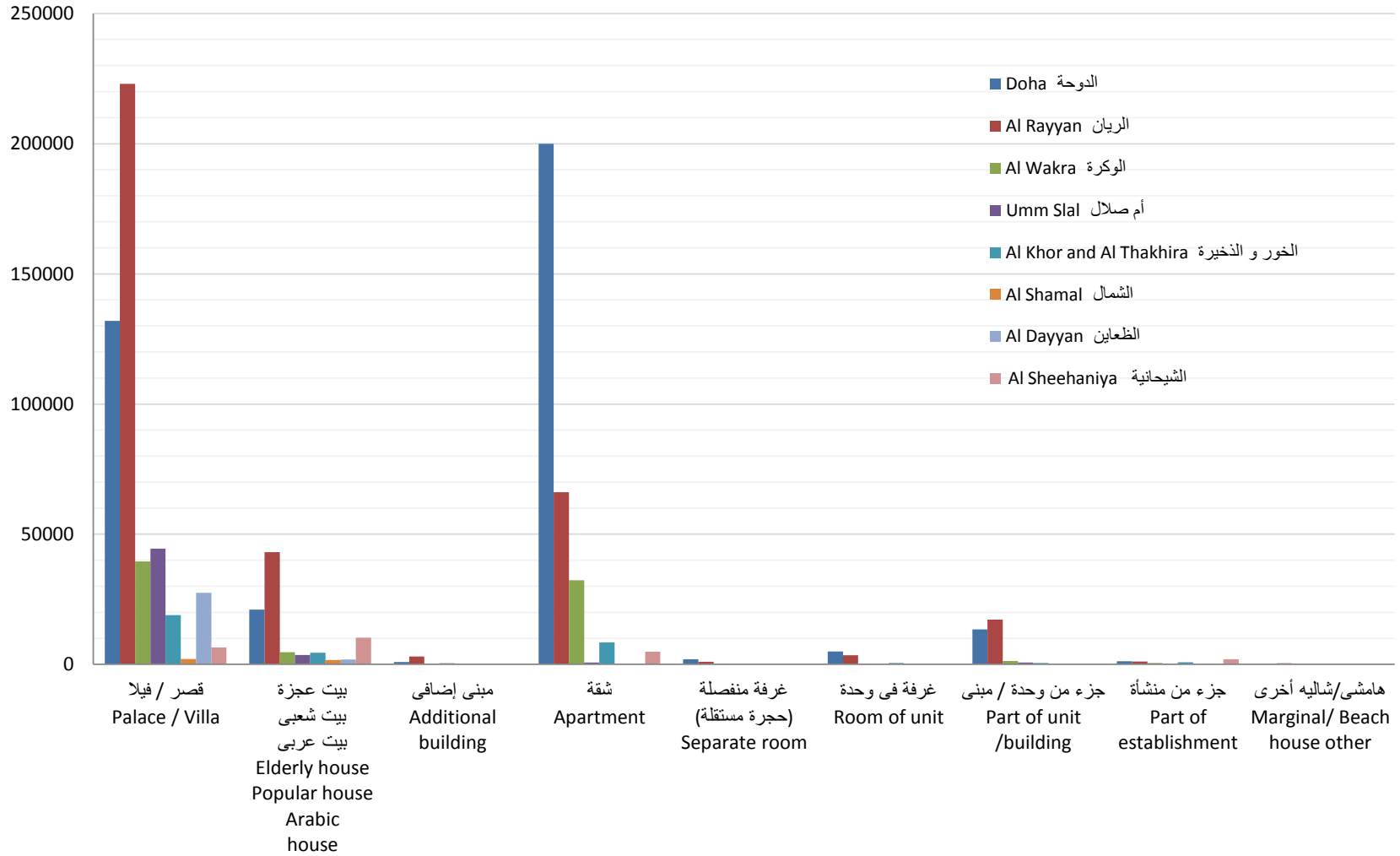
شكل رقم (8)

Table No (8)

جدول رقم (8)

Municipality	هامشي/ شاليه / أخرى Marginal/ Beach house/ other	جزء من منشأة Part of establishment	جزء من وحدة / مبنى Part of unit/ building	غرفة في وحدة Room in unit	غرفة منفصلة (حجرة مستقلة) Separate room	شقة Apartment	مبنى إضافي Additional building	بيت عربي/ بيت شعبي/ بيت عجة Arabic house/ Popular house/ Elderly house	قصر/ فيلا Palace/ Villa	المجموع Total	البلدية
Total	1,253	5,989	33,506	9,319	3,516	312,650	5,000	90,729	493,807	955,769	المجموع
Doha	218	1,199	13,460	4,947	2,011	199,988	886	21,007	131,896	375,612	الدوحة
Al Rayyan	455	1,055	17,162	3,482	1,009	66,165	3,002	43,094	222,995	358,419	الريان
Al Wakra	131	478	1,248	288	325	32,275	165	4,676	39,500	79,086	الوكرة
Umm Slal	119	263	720	32	54	738	438	3,653	44,452	50,469	أم صلال
Al Khor and Al Thakhira	124	808	492	548	29	8,379	164	4,470	18,893	33,907	الخور والذخيرة
Al Shamal	48	94	195	5	4	18	59	1,644	2,036	4,103	الشمال
Al Dayyan	95	93	117	13	3	222	99	1,886	27,535	30,063	الطعainen
Al Sheehaniya	63	1,999	112	4	81	4,865	187	10,299	6,500	24,110	الشيحانية

Household persons, by type of housing unit and municipality



Graph No. (9)

شكل رقم (9)

Table No (9)

جدول رقم (9)

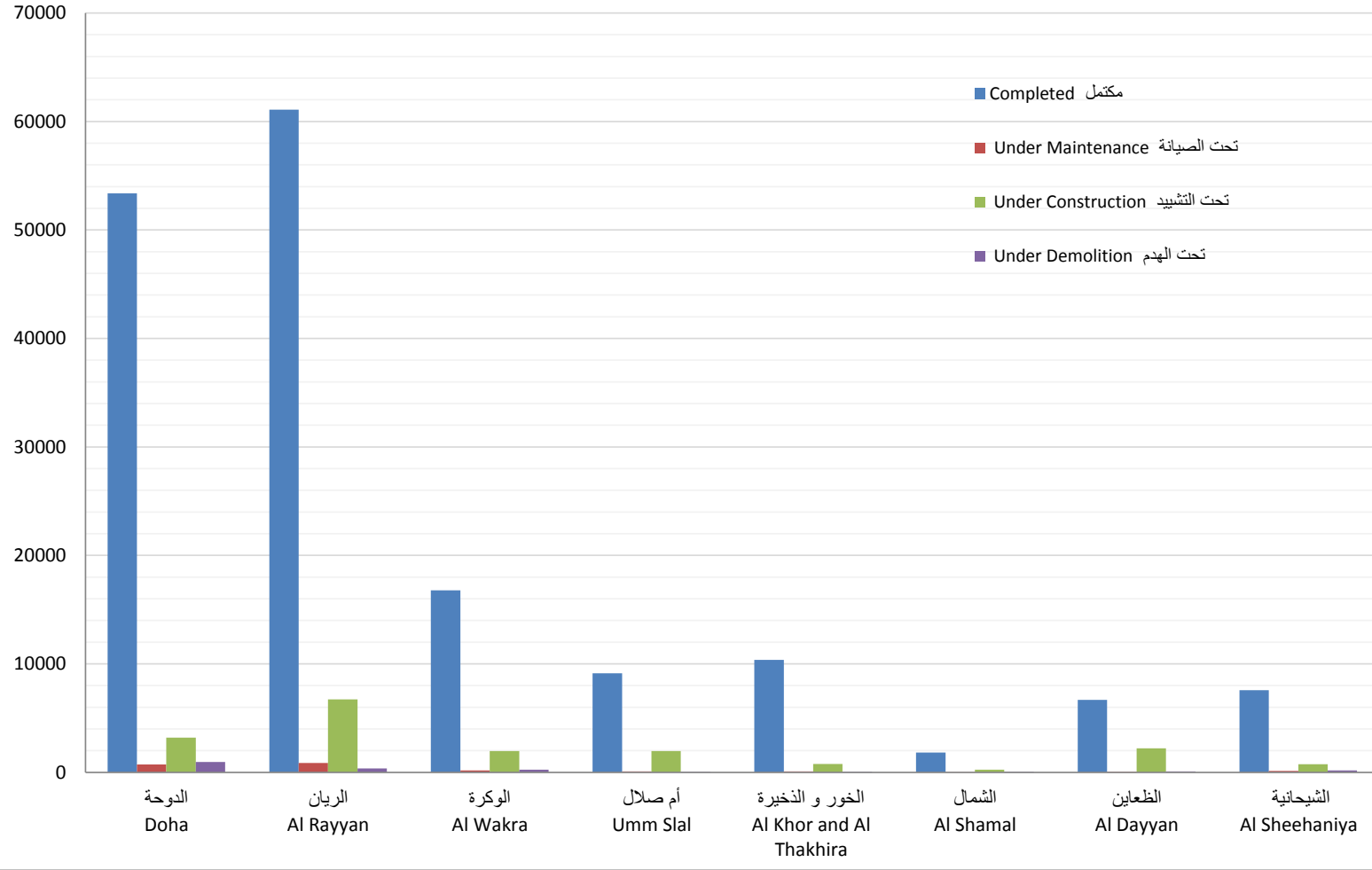
Municipality	هامشي/ شاليه / أخرى Marginal/ Beach house/ other	جزء من منشأة Part of establishment	جزء من وحدة / مبنى Part of unit/ building	غرفة في وحدة Room in unit	غرفة منفصلة (حجرة مستقلة) Separate room	شقة Apartment	مبنى إضافي Additional building	بيت عربي/ بيت شعبي/ بيت عجرة Arabic house/ Popular house/ Elderly house	قصر/ فيلا Palace/ Villa	المجموع Total	البلدية
Total	518	2,980	9,435	3,156	1,389	86,446	1,393	14,495	81,620	201,432	المجموع
Doha	74	336	3,952	1,773	936	60,738	243	4,479	24,078	96,609	الدوحة
Al Rayyan	169	370	4,707	1,074	250	13,902	809	5,919	35,743	62,943	الريان
Al Wakra	50	337	317	84	127	8,073	52	855	6,758	16,653	الوكرة
Umm Slal	44	143	159	11	16	160	109	494	5,826	6,962	أم صلال
Al Khor and Al Thakhira	73	570	171	203	11	2,111	57	785	3,673	7,654	الخور والذخيرة
Al Shamal	34	42	53	3	3	4	19	260	320	738	الشمال
Al Dayyan	29	40	41	4	2	73	45	324	4,318	4,876	الطعابين
Al Sheehaniya	45	1,142	35	4	44	1,385	59	1,379	904	4,997	الشيحانية

Table No (10)

جدول رقم (10)

Municipality	تحت الهدم Under Demolition	تحت التشييد Under Construction	تحت الصيانة Under Maintenance	مكتمل Completed	المجموع Total	البلدية
Total	2,023	17,835	2,108	166,843	188,809	المجموع
Doha	964	3,193	730	53,385	58,272	الدوحة
Al Rayyan	361	6,725	856	61,103	69,045	الريان
Al Wakra	250	1,969	169	16,780	19,168	الوكرة
Umm Slal	54	1,973	81	9,132	11,240	أم صلال
Al Khor and Al Thakhira	60	777	90	10,357	11,284	الخور والنخيرة
Al Shamal	66	237	5	1,835	2,143	الشمال
Al Dayyan	82	2,203	57	6,684	9,026	الظعائن
Al Sheehaniya	186	758	120	7,567	8,631	الشيحانية

المباني حسب حالة المبنى والبلدية
 أبريل 2015
Buildings by building status and municipality



Graph No. (10)

شكل رقم (10)

Table No (11)

Zone No.	Zone	تحت الهدم Under Demolition	تحت التشييد Under Construction	تحت الصيانة Under Maintenance	مكتمل Completed	المجموع Total	المنطقة	رقم المنطقة
	Total	2,023	17,835	2,108	166,843	188,809	المجموع	
1	Al Jasra	0	0	3	112	115	الجزيرة	1
2	Al Bidda	0	0	0	10	10	البدع	2
3	Fereej Mohammed Bin Jasim / Mushaireb	0	1	0	0	1	فريج محمد بن جاسم / مشيرب	3
4	Mushaireb	215	2	1	512	730	مشيرب	4
5	Al Najada / Brahat Al Jufairy / Fereej Al Asmakh	2	7	17	191	217	النجادة / براحة الجفيري / فريج الأصمخ	5
6	Old Al Ghanim	0	6	14	135	155	الغانم العتيق	6
7	Al Souq	2	0	2	50	54	السوق	7
10	Wadi Al Sail	0	0	1	0	1	وادي السيل	10
11	Rumaila	1	0	0	3	4	رميلة	11
12	Al Bidda	0	0	0	3	3	البدع	12
13	Mushaireb	10	13	13	287	323	مشيرب	13
14	Fereej Abdel Aziz	28	23	0	475	526	فريج عبد العزيز	14
15	Al Doha Al Jadeeda	20	20	6	602	648	الدوحة الجديدة	15
16	Old Al Ghanim	0	1	1	740	742	الغانم العتيق	16
17	Al Rufaa / Old Al Hitmi	13	15	1	233	262	الرفاع / الهتمي العتيق	17
18	Slata / Al Mirqab	0	9	2	83	94	اسلطة / المرقاب	18
19	Doha Port	1	0	1	736	738	ميناء الدوحة	19
20	Wadi Al Sail	0	18	0	57	75	وادي السيل	20
21	Rumaila	4	3	0	62	69	رميلة	21
22	Fereej Bin Mahmoud	56	44	2	466	568	فريج بن محمود	22
23	Fereej Bin Mahmoud	34	36	5	615	690	فريج بن محمود	23
24	Rawdat Al Khail	71	73	1	1,174	1,319	روضة الخيل	24
25	Al Mansoura / Fereej Bin Dirham	45	67	28	1,153	1,293	المنصورة / فريج بن درهم	25
26	Najma	0	2	17	1,388	1,407	نجمة	26

Contd Table No (11)

Zone No.	Zone	تحت الهدم Under Demolition	تحت التشييد Under Construction	تحت الصيانة Under Maintenance	مكتمل Completed	المجموع Total	المنطقة	رقم المنطقة
27	Umm Ghuwailina	55	60	7	1,412	1,534	أم غويلينة	27
28	Al Khulaifat / Ras Bu Abboud	74	0	2	302	378	الخليفات / راس بو عبود	28
29	Ras Bu Abboud	6	0	0	14	20	راس بو عبود	29
30	Duhail	0	55	14	1,052	1,121	دحيل	30
31	Umm Lekhba	2	125	21	1,932	2,080	أم لخبا	31
32	Madinat Khalifa North / Dahl Al Hamam	1	0	9	1,369	1,379	مدينة خليفة الشمالية / دحل الحمام	32
33	Al Markhiya	11	293	4	1,083	1,391	المرخية	33
34	Madinat Khalifa South	0	5	12	2,285	2,302	مدينة خليفة الجنوبية	34
35	Fereej Kulaib	30	39	16	481	566	فريج كليب	35
36	Al Messila	18	32	11	1,240	1,301	المسيلة	36
37	Fereej Bin Omran / New Al Hitmi / Hamad Medical City	42	77	28	1,724	1,871	فريج بن عمران / فريج الهتمي الجديد / مدينة حمد الطبية	37
38	Al Sadd	33	37	12	494	576	السد	38
39	Al Sadd / New Al Mirqab / Fereej Al Nasr	38	83	38	1,571	1,730	السد / المرقاب الجديد / فريج النصر	39
40	New Slata	9	44	30	2,752	2,835	اسلطة الجديدة	40
41	Nuaija	4	22	3	828	857	نعيجة	41
42	Al Hilal	8	26	9	1,457	1,500	الهلال	42
43	Nuaija	7	167	36	2,945	3,155	نعيجة	43
44	Nuaija	2	92	16	2,269	2,379	نعيجة	44
45	Old Airport	29	133	50	4,072	4,284	المطار العتيق	45
46	Al Thumama	1	202	59	1,677	1,939	الثمامة	46
47	Al Thumama	9	114	18	2,136	2,277	الثمامة	47
48	Doha International Airport	1	3	0	39	43	مطار الدوحة الدولي	48
49	Doha International Airport	0	0	0	76	76	مطار الدوحة الدولي	49
50	Zone 50	0	0	2	29	31	منطقة 50	50
51	Al Gharrafa / Gharrafat Al Rayyan / Izghawa / Bani Hajer / Al Seej / Rawdat Egdaim / Al Thmaid	32	1,906	130	10,909	12,977	الغرافة / غرافة الريان / ازغوى / بني هاجر / السيج / روضة اقديم / التמיד	51

Contd Table No (11)

تابع جدول رقم (11)

Zone No.	Zone	تحت الهدم Under Demolition	تحت التشييد Under Construction	تحت الصيانة Under Maintenance	مكتمل Completed	المجموع Total	المنطقة	رقم المنطقة
52	Al Luqta / Lebday / Old Al Rayyan / Al Shagub / Fereej Al Zaeem	71	69	16	2,848	3,004	اللقطة / لبديع / الريان العتيق / الشقب / فريج الزعيم	52
53	New Al Rayyan / Al Wajba / Muaiter	25	811	91	7,720	8,647	الريان الجديد / الوجبة / معيزر	53
54	Fereej Al Amir / Luaib / Muraikh / Baaya / Mehairja / Fereej Al Soudan	24	379	31	4,464	4,898	فريج الأمير / لوعيب / مريخ / بعيا / محبرجة / فريج السودان	54
55	Fereej Al Soudan / Al Waab / Al Aziziya / New Fereej Al Ghanim / Fereej Al Murra / Fereej Al Manaseer / Bu Sidra / Muaiter / Al Sailiya / Al Mearad	120	1,306	226	21,367	23,019	فريج السودان / الوعب / العزيزية / فريج الغانم الجديد / فريج المرة / فريج المناصير / بوسرة / معيزر / السيلية / المعارض	55
56	Fereej Al Asiri / New Fereej Al Khulaifat / Bu Samra / Al Maamoura / Bu Hamour / Mesaimer / Ain Khaled	10	1,736	229	11,968	13,943	فريج العسيري / فريج الخليفات الجديد / بوسمة / المعمورة / بوهامور / مسيمير / عين خالد	56
57	Industrial Area	58	188	110	4,567	4,923	المنطقة الصناعية	57
58	Zone 58	1	0	1	67	69	منطقة 58	58
60	Al Dafna	0	5	0	28	33	الدفة	60
61	Al Dafna / Al Qassar	0	18	0	106	124	الدفة / القصار	61
62	Lekhwair	0	0	0	11	11	لخوير	62
63	Onaiza	1	36	12	503	552	عنيزة	63
64	Lejbailat	3	26	1	597	627	لجبيلات	64
65	Onaiza	3	58	6	747	814	عنيزة	65
66	Onaiza / Leqtaifiya / Al Qassar	6	535	47	2,600	3,188	عنيزة / لقطيفية / القصار	66
67	Hazm Al Markhiya	10	170	14	1,004	1,198	حزم المرخية	67
68	Jelaiah / Al Tarfa / Jeryan Nejaima	0	208	27	829	1,064	جليعة / الطرفة / جريان نجيمة	68
69	Jabal Thuailib / Al Kharayej / Lusail / Al Egl / Wadi Al Banat	1	123	1	356	481	جبل ثعلب / الخرايج / لوسيل / العقلة / وادي البنات	69
70	Leabaib / Al Ebb / Jeryan Jenaihat / Al Kheesa / Rawdat Al Hamama / Wadi Al Wasaah / Al Sakhama / Al Masrouhiya / Wadi Lusail / Lusail / Umm Garn / Al Daayen	81	2,080	56	6,328	8,545	لعبيب / العب / جريان جنجحات / الخيسة / روضة الحمامة / وادي الوسعة / الصحامة / المسروحية / وادي لوسيل / لوسيل / ام قرن / الضعابين	70
71	Al Kharaitiyat / Izghawa / Umm Slal Mohammed / Bu Fesseela / Umm Slal Ali / Umm Al Amad / Umm Obairiya / Lekshaina / Sunay Lehmaidi	54	1,973	81	9,132	11,240	الخريطيات / أزغوى / أم صلال محمد / بوفسيلة / أم صلال علي / أم العمد / أم عبيرية / لخشينة / صنيع لحميدي	71
72	Al Utouriya	2	2	4	365	373	العتورية	72

Contd Table No (11)

تابع جدول رقم (11)

Zone No.	Zone	تحت الهدم Under Demolition	تحت التشييد Under Construction	تحت الصيانة Under Maintenance	مكتمل Completed	المجموع Total	المنطقة	رقم المنطقة
73	Lijmiliya	9	7	4	455	475		73 لجملية
74	Simaisma / Al Jeryan / Al Khor	22	575	48	8,236	8,881		74 سميسمة / الجريان / الخور
75	Al Thakhira/Rass Laffan/Umm Birka	26	187	40	1,786	2,039		75 الذخيرة/راس لفان/أم بركة
76	Al Ghuwairiya	12	15	2	335	364		76 الغويرية
77	Fuwairit/Ain Sinan/Madinat Al Kaaban	6	11	2	181	200		77 فويرط/عين سنان/مدينة الكعبان
78	Abu Dhalouf/Al Zubara	23	71	1	376	471		78 أبو ظلوف/الزبارة
79	Al Ruwais/Madinat Al Shamal	37	155	2	1,278	1,472		79 الرويس/مدينة الشمال
80	Al Sheehaniya	54	551	58	3,633	4,296		80 الشيحانية
81	Mebaireek	8	417	123	1,414	1,962		81 مبيريك
82	Rawdat Rashed	53	99	6	1,147	1,305		82 روضة راشد
83	Al Karaana	58	94	9	252	413		83 الكرعانة
84	Umm Bab	30	9	29	242	310		84 أم باب
85	Al Nasraniya	25	24	9	304	362		85 النصرانية
86	Dukhan	13	66	10	1,421	1,510		86 دخان
90	Al Wakra	153	1,015	62	6,254	7,484		90 الوكرة
91	Al Thumama / Al Wukair/Al Mashaf	5	894	20	7,535	8,454		91 الثمامة / الوكير/المشاف
92	Mesaieed	78	47	55	2,667	2,847		92 مسيعيد
93	Mesaieed Industrial Area	0	0	2	158	160		93 منطقة مسيعيد الصناعية
94	Shagra	1	7	20	55	83		94 شقرا
95	Al Kharrara	13	6	10	104	133		95 الخرارة
96	Abu Samra	13	7	1	143	164		96 أبو سمرة
97	Sawda Natheel	0	0	0	18	18		97 سودا نثيل
98	Al Adaid	0	0	0	7	7		98 العديد

Table No (12)

جدول رقم (12)

Type of Building	حالة المبنى Building Status				المجموع Total	نوع المبنى
	تحت الهدم Under Demolition	تحت التشييد Under Construction	تحت الصيانة Under Maintenance	مكتمل Completed		
Total	2,023	17,835	2,108	166,843	188,809	المجموع
Residential	1,628	15,722	1,594	142,653	161,597	سكني
Palace / Villa	440	14,136	1,027	98,042	113,645	قصر / فيلا
Arabic House/Public House/Elderly House	803	253	376	24,924	26,356	بيت عربي / بيت شعبي / بيت عجرة
Additional Building	51	175	28	3,461	3,715	مبنى إضافي
House	52	13	18	596	679	منزل
Apartment Building	193	865	93	12,313	13,464	عمارة سكنية
Resd. Tower	0	61	0	50	111	برج سكني
Labor Building	21	151	23	1,575	1,770	مبنى عمال
Marginal/Other/Beach house	68	68	29	1,692	1,857	هامشي / أخرى / شاليه
Residential/Commercial	80	136	135	2,757	3,108	سكني/تجاري
Shops and Apartments	80	100	134	2,731	3,045	محلات تجارية وشفق
Residential/Commercial Tower	0	36	1	26	63	برج سكني / تجاري
Establishment Building	315	1,977	379	21,433	24,104	مبنى منشأة
Gov. Administration/Dept	14	85	27	1,182	1,308	إدارة حكومية
School	14	44	8	492	558	مدرسة

Buildings Status by type of Building

Contd Table No (12)

تابع جدول رقم (12)

Type of Building	Building Status حالة المبنى				المجموع Total	نوع المبنى
	تحت الهدم Under Demolition	تحت التشييد Under Construction	تحت الصيانة Under Maintenance	مكتمل Completed		
Mosque	25	99	25	1,437	1,586	مسجد
Hospital/Health care	0	14	0	122	136	مستشفى/مركز صحي
Club	3	18	2	275	298	نادي
Cinema/Theater	0	0	1	5	6	سينما/مسرح
Bank	0	1	0	43	44	بنك
Hotel	1	18	3	120	142	فندق
Hotel Apartments	1	7	3	77	88	شقق فندقية
Company or Estab. Admin Bldg.	10	67	43	1,335	1,455	مبنى إداري لشركة أو منشأة
Co. Estab. or Gov. Admin. Tower	0	15	1	53	69	برج إداري لشركة / منشأة أو إدارة حكومية
Workshop/Factory	51	391	49	4,252	4,743	ورشة/مصنع
Shop/Showroom	15	169	40	1,771	1,995	محل/معرض
Com. Center/Mall	0	38	1	204	243	مركز تجاري /مول
Farm	0	0	10	1,321	1,331	مزرعة
Ezba	43	469	85	4,782	5,379	عزبة
Petrol Station	1	8	3	75	87	محطة بترول
Other	137	534	78	3,887	4,636	أخرى

Completed buildings by type and municipality

Table No (13)

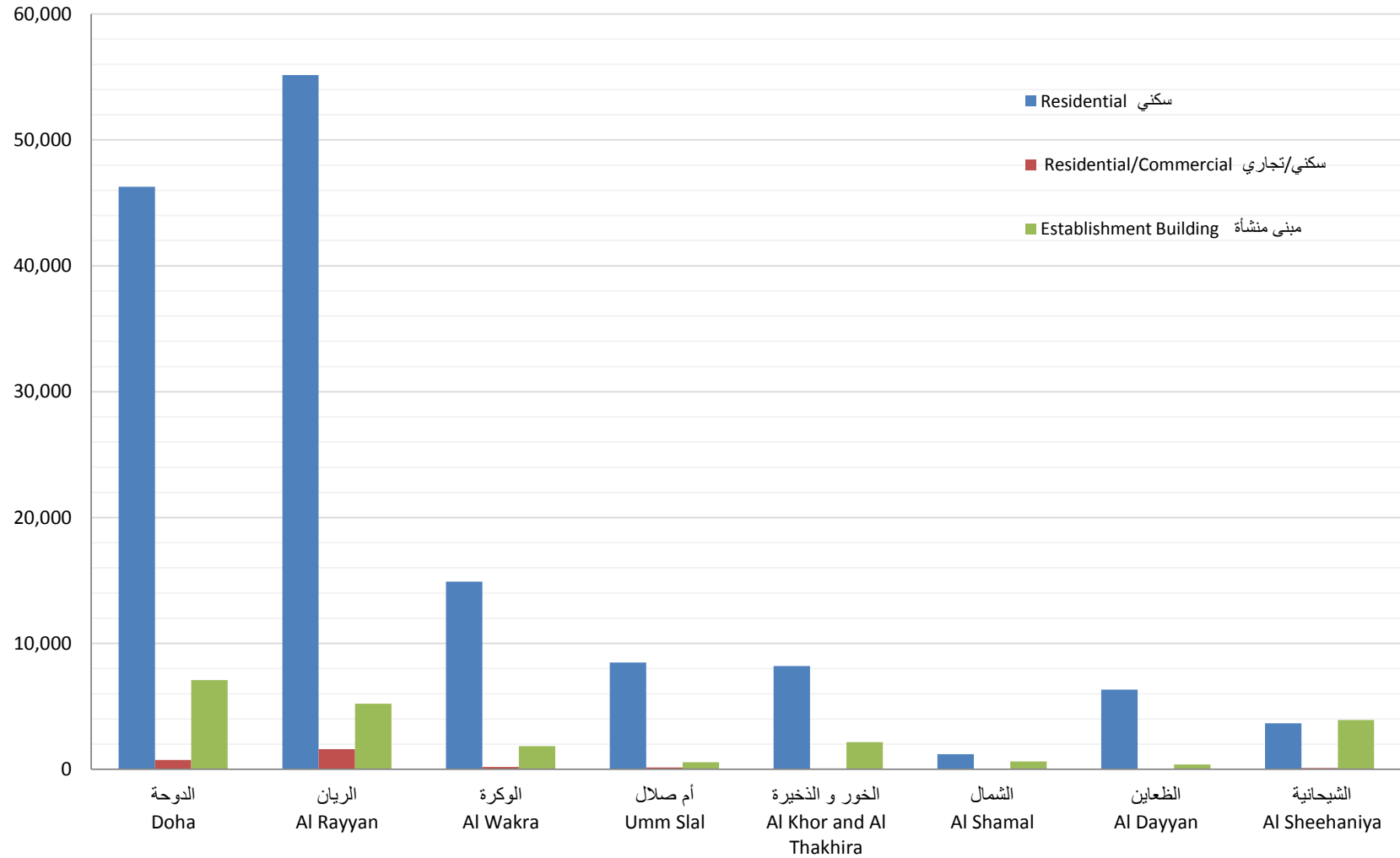
جدول رقم (13)

Municipality	Type of Building نوع المبنى			المجموع Total	البلدية
	مبنى منشأة Establishment Building	سكني / تجاري Residential/ Commercial	سكني Residential		
Total	21,812	2,892	144,247	168,951	المجموع
Doha	7,095	744	46,276	54,115	الدوحة
Al Rayyan	5,208	1,595	55,156	61,959	الريان
Al Wakra	1,851	186	14,912	16,949	الوكرة
Umm Slal	576	156	8,481	9,213	أم صلال
Al Khor and Al Thakhira	2,164	77	8,206	10,447	الخور والذخيرة
Al Shamal	624	6	1,210	1,840	الشمال
Al Dayyan	381	23	6,337	6,741	الظعاين
Al Sheehaniya	3,913	105	3,669	7,687	الشيحانية

* completed buildings includes (completed buildings & under maintenance)

* المباني المكتملة تشمل (المباني المكتملة والتي تحت الصيانة)

المباني المكتملة حسب نوع المبنى والبلدية
أبريل 2015
Completed buildings by type and municipality



Graph No. (11)

شكل رقم (11)

Table No (14)

جدول رقم (14)

Zone No.	Zone	Type of building نوع المبنى			المجموع Total	المنطقة	رقم المنطقة
		مبنى منشأة Establishment Building	سكني / تجاري Residential /Commercial	سكني Residential			
	Total	21,812	2,892	144,247	168,951	المجموع	
1	Al Jasra	115	0	0	115	الجبسة	1
2	Al Bidda	2	0	8	10	البدع	2
4	Mushaireb	36	28	449	513	مشيرب	4
5	Al Najada / Brahat Al Jufairy / Fereej Al Asmakh	21	13	174	208	النجادة / براحة الجفيري / فريج الأصمخ	5
6	Old Al Ghanim	23	14	112	149	الغانم العتيق	6
7	Al Souq	38	8	6	52	السوق	7
10	Wadi Al Sail	1	0	0	1	وادي السيل	10
11	Rumaila	1	0	2	3	رميلة	11
12	Al Bidda	2	0	1	3	البدع	12
13	Mushaireb	33	15	252	300	مشيرب	13
14	Fereej Abdel Aziz	28	5	442	475	فريج عبد العزيز	14
15	Al Doha Al Jadeeda	44	10	554	608	الدوحة الجديدة	15
16	Old Al Ghanim	52	25	664	741	الغانم العتيق	16
17	Al Rufaa / Old Al Hitmi	36	8	190	234	الرفاع / الهتمي العتيق	17
18	Slata / Al Mirqab	62	6	17	85	اسلطة/المراقب	18
19	Doha Port	737	0	0	737	ميناء الدوحة	19
20	Wadi Al Sail	20	0	37	57	وادي السيل	20
21	Rumaila	25	0	37	62	رميلة	21
22	Fereej Bin Mahmoud	39	3	426	468	فريج بن محمود	22

Contd Table No (14)

تابع جدول رقم (14)

Zone No.	Zone	Type of building نوع المبنى			المجموع Total	المنطقة	رقم المنطقة
		مبنى منشأة Establishment Building	سكني / تجاري Residential /Commercial	سكني Residential			
23	Fereej Bin Mahmoud	45	26	549	620	فريج بن محمود	23
24	Rawdat Al Khail	72	36	1,067	1175	روضة الخيل	24
25	Al Mansoura / Fereej Bin Dirham	79	37	1,065	1,181	المنصورة / فريج بن درهم	25
26	Najma	104	37	1,264	1,405	نجمة	26
27	Umm Ghuwailina	78	11	1,330	1,419	أم غويلينة	27
28	Al Khulaifat / Ras Bu Abboud	50	1	253	304	الخليفات / راس بو عبود	28
29	Ras Bu Abboud	13	0	1	14	راس بو عبود	29
30	Duhail	26	2	1,038	1066	دحيل	30
31	Umm Lekhba	40	6	1,907	1,953	أم لخبأ	31
32	Madinat Khalifa North / Dahl Al Hamam	42	0	1,336	1,378	مدينة خليفة الشمالية / دحل الحمام	32
33	Al Markhiya	57	16	1,014	1,087	المركحية	33
34	Madinat Khalifa South	76	32	2,189	2,297	مدينة خليفة الجنوبية	34
35	Fereej Kulaib	32	11	454	497	فريج كليب	35
36	Al Messila	31	1	1,219	1,251	المسيلة	36
37	Fereej Bin Omran / New Al Hitmi / Hamad Medical City	67	4	1,681	1,752	فريج بن عمران / فريج الهتمي الجديد / مدينة حمد الطبية	37
38	Al Sadd	62	34	410	506	السد	38
39	Al Sadd / New Al Mirqab / Fereej Al Nasr	54	66	1,489	1,609	السد / المرقاب الجديد / فريج النصر	39
40	New Slata	126	5	2,651	2,782	اسلطة الجديدة	40
41	Nuaija	74	17	740	831	نعيجة	41
42	Al Hilal	105	5	1,356	1,466	الهلال	42

Contd Table No (14)

تابع جدول رقم (14)

Zone No.	Zone	Type of building نوع المبنى			المجموع Total	المنطقة	رقم المنطقة
		مبنى منشأة Establishment Building	سكني / تجاري Residential /Commercial	سكني Residential			
43	Nuaija	245	9	2,727	2,981	نعيجة	43
44	Nuaija	64	13	2,208	2,285	نعيجة	44
45	Old Airport	105	68	3,949	4,122	المطار العتيق	45
46	Al Thumama	21	46	1,669	1,736	الثمامة	46
47	Al Thumama	74	2	2,078	2,154	الثمامة	47
48	Doha International Airport	18	0	21	39	مطار الدوحة الدولي	48
49	Doha International Airport	8	0	68	76	مطار الدوحة الدولي	49
50	Zone 50	4	3	24	31	منطقة 50	50
51	Al Gharrafa / Gharrafat Al Rayyan / Izghawa / Bani Hajer / Al Seej / Rawdat Egdaim / Al Themaid	383	193	10,463	11,039	الغرافة / غرافة الريان / ازغوى / بني هاجر / السيج / روضة اقديم / التميم	51
52	Al Luqta / Lebday / Old Al Rayyan / Al Shagub / Fereej Al Zaeem	420	22	2,422	2,864	اللقطة / لبديع / الريان العتيق / الشقب / فريج الزعيم	52
53	New Al Rayyan / Al Wajba / Muaiter	559	558	6,694	7,811	الريان الجديد / الوجبة / معيدر	53
54	Fereej Al Amir / Luaib / Muraikh / Baaya / Mehairja / Fereej Al Soudan	123	4	4,368	4,495	فريج الأمير / لوعيب / مريخ / بعيا / محيرجة / فريج السودان	54
55	Fereej Al Soudan / Al Waab / Al Aziziya / New Fereej Al Ghanim / Fereej Al Murra / Fereej Al Manaseer / Bu Sidra / Muaiter / Al Sailiya / Al Mearad.	2,601	363	18,629	21,593	فريج السودان / الوعب / العزيزية / فريج الغانم الجديد / فريج المرة / فريج المناصير / بوسدره / معيدر / السيلية / المعارض	55
56	Fereej Al Asiri / New Fereej Al Khulaifat / Bu Samra / Al Maamoura / Bu Hamour / Mesaimmer / Ain Khaled	384	454	11,359	12,197	فريج العسيري / فريج الخليفات الجديد / بوسمرة / المعمورة / بوهامور / مسيمير / عين خالد	56
57	Industrial Area	3,550	74	1,053	4,677	المنطقة الصناعية	57
58	Zone 58	33	0	35	68	منطقة 58	58
60	Al Dafna	28	0	0	28	الدفنة	60

Contd Table No (14)

تابع جدول رقم (14)

Zone No.	Zone	Type of building نوع المبنى			المجموع Total	المنطقة	رقم المنطقة
		مبنى منشأة Establishment Building	سكني / تجاري Residential /Commercial	سكني Residential			
61	Al Dafna / Al Qassar	66	2	38	106	الدفنة / القصار	61
62	Lekhwaier	11	0	0	11	لخوير	62
63	Onaiza	40	8	467	515	عنيزة	63
64	Lejbailat	17	17	564	598	لجيبيلات	64
65	Onaiza	63	0	690	753	عنيزة	65
66	Onaiza / Leqtaifiya / Al Qassar	148	16	2,483	2,647	عنيزة / لقطيفية / القصار	66
67	Hazm Al Markhiya	26	2	990	1,018	حزم المرخية	67
68	Jelaiah / Al Tarfa / Jeryan Nejaima	26	2	828	856	جليعة / الطرفة / جريان نجيمة	68
69	Jabal Thuaileb / Al Kharayej / Lusail / Al Egl / Wadi Al Banat	59	0	298	357	جبل ثعلب / الخرايج / لوسيل / العقلة / وادي البنات	69
70	Leabaib / Al Ebb / Jeryan Jenaihat / Al Kheesa / Rawdat Al Hamama / Wadi Al Wasaah / Al Sakhama / Al Masrouhiya / Wadi Lusail / Lusail / Umm Garn / Al Daayen	322	23	6,039	6,384	لعبيب / العب / جريان جنحاح / الخيسة / روضة الحمامة / وادي الوسعة / الصخامة / المسروحية / وادي لوسيل / لوسيل / أم قرن / الضعابين	70
71	Al Kharaitiyat / Izghawa / Umm Slal Mohammed / Bu Fesseela / Umm Slal Ali / Umm Al Amad / Umm Obairiya / Lekhshaina / Sunay Lehmaidi	576	156	8,481	9,213	الخريطات / أزغوى / أم صلال محمد / بو فسيلة / أم صلال علي / أم العمد / أم عيبرية / لخشينة / صنيع لحميدي	71
72	Al Utouriya	256	0	113	369	العطورية	72
73	Lijmiliya	186	2	271	459	لجملية	73
74	Simaisma / Al Jeryan / Al Khor	1,284	73	6,927	8,284	سميسمة / الجريان / الخور	74
75	Al Thakhira/Rass Laffan/Umm Birka	697	4	1,125	1,826	الذخيرة/راس لفان/أم بركة	75
76	Al Ghuwairiya	183	0	154	337	الغويرية	76
77	Fuwairit/Ain Sinan/Madinat Al Kaaban	75	0	108	183	فويرط/عين سنان/مدينة الكعبان	77

Contd Table No (14)

تابع جدول رقم (14)

Zone No.	Zone	Type of building نوع المبنى			المجموع Total	المنطقة	رقم المنطقة
		مبنى منشأة Establishment Building	سكني / تجاري Residential /Commercial	سكني Residential			
78	Abu Dhalouf/Al Zubara	61	0	316	377	ابو ظلوف/الزبارة	78
79	Al Ruwais/Madinat Al Shamal	488	6	786	1,280	الرويس/مدينة الشمال	79
80	Al Sheehaniya	1,920	95	1,676	3,691	الشيحانية	80
81	Mebaireek	469	0	1,068	1,537	مبيريك	81
82	Rawdat Rashed	903	0	250	1,153	روضة راشد	82
83	Al Karaana	160	1	100	261	الكرعانة	83
84	Umm Bab	90	2	179	271	أم باب	84
85	Al Nasraniya	197	2	114	313	النصرانية	85
86	Dukhan	361	4	1,066	1,431	دخان	86
90	Al Wakra	487	154	5,675	6,316	الوكرة	90
91	Al Thumama / Al Wukair/Al Mashaf	390	28	7,137	7,555	الثمامة / الوكير/المشاف	91
92	Mesaieed	712	3	2,007	2,722	مسيعيد	92
93	Mesaieed Industrial Area	113	0	47	160	منطقة مسيعيد الصناعية	93
94	Shagra	62	1	12	75	شغرا	94
95	Al Kharrara	82	0	32	114	الخرارة	95
96	Abu Samra	98	0	46	144	أبو سمرة	96
97	Sawda Natheel	11	0	7	18	سودا نثيل	97
98	Al Adaid	5	0	2	7	العديد	98

* completed buildings includes (completed buildings & under maintenance)

* المباني المكتملة تشمل (المباني المكتملة والتي تحت الصيانة)

Completed buildings by current use and municipality

Table No (15)

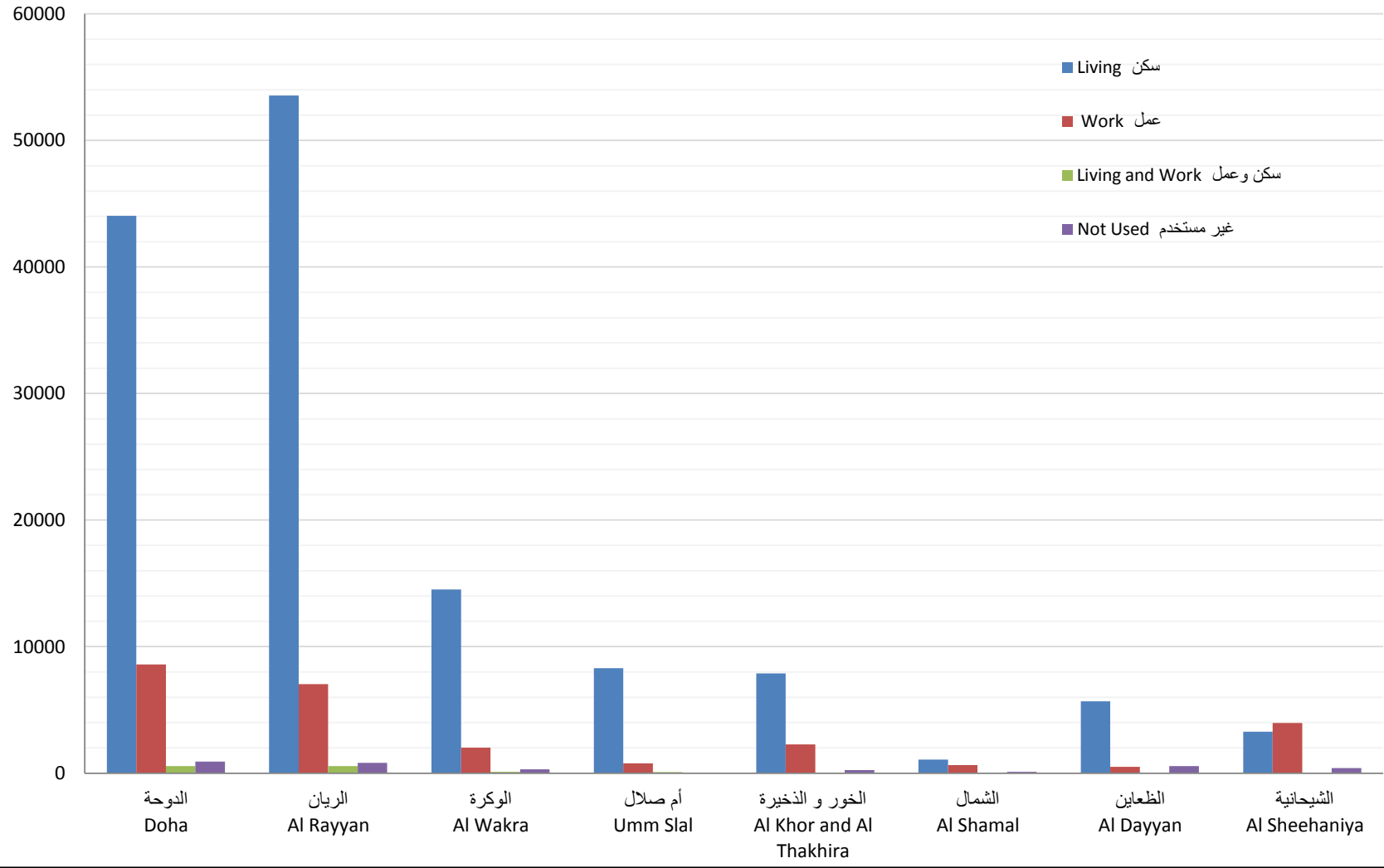
جدول رقم (15)

Municipality	غير مستخدم Not Used	سكن وعمل Living and Work	عمل Work	سكن Living	المجموع Total	البلدية
Total	3,403	1,391	25,838	138,319	168,951	المجموع
Doha	925	556	8,597	44,037	54,115	الدوحة
Al Rayyan	809	557	7,035	53,558	61,959	الريان
Al Wakra	303	115	2,019	14,512	16,949	الوكرة
Umm Slal	43	80	785	8,305	9,213	أم صلال
Al Khor and Al Thakhira	247	43	2,283	7,874	10,447	الخور والذخيرة
Al Shamal	117	4	642	1,077	1,840	الشمال
Al Dayyan	562	0	501	5,678	6,741	الظعائن
Al Sheehaniya	397	36	3,976	3,278	7,687	الشيحانية

* completed buildings includes (completed buildings & under maintenance)

* المباني المكتملة تشمل (المباني المكتملة والتي تحت الصيانة)

المباني المكتملة حسب الاستخدام الحالي للمبنى والبلدية
 أبريل 2015
 Completed buildings by current use and municipality



Graph No. (12)

شكل رقم (12)

Completed buildings by current use and year of construction

Table No (16)

جدول رقم (16)

Year of Construction	غير مستخدم Not Used	سكن وعمل Living and Work	عمل Work	سكن Living	المجموع Total	سنة إنشاء المبنى
Total	3,403	1,391	25,838	138,319	168,951	المجموع
In last 10 years	2,185	667	14,476	83,537	100,865	في السنوات ال 10 الأخيرة
11 - 29 year	742	559	8,998	41,658	51,957	سنة 11 - 29
30 year and more	294	134	1,512	11,530	13,470	سنة فأكثر 30
Unknown	182	31	852	1,594	2,659	غير معروف

* completed buildings includes (completed buildings & under maintenance)

* المباني المكتملة تشمل (المباني المكتملة والتي تحت الصيانة)

Completed buildings by current use and number of floors

Table No (17)

جدول رقم (17)

عدد الطوابق Number of Floors	غير مستخدم Not Used	سكن وعمل Living and Work	عمل Work	سكن Living	المجموع Total	عدد الطوابق
Total	3,403	1,391	25,838	138,319	168,951	المجموع
1	1,257	204	17,781	10,911	30,153	1
2	1,658	423	5,654	106,721	114,456	2
3	285	441	1,630	17,160	19,516	3
4	87	212	358	1,432	2,089	4
5 - 14	109	84	312	2,040	2,545	14 - 5
15 - 24	6	21	69	33	129	24 - 15
25 +	1	6	34	22	63	+ 25

* completed buildings includes (completed buildings & under maintenance)

* المباني المكتملة تشمل (المباني المكتملة والتي تحت الصيانة)

Table No (18)

جدول رقم (18)

Type of Building	الشيحانية Al Sheehaniya	الظعابين Al Daayen	الشمال Al Shamal	الخور والذخيرة Al Khor and Al Thakhira	أم صلال Umm Slal	الوكرة Al Wakra	الريان Al Rayyan	الدوحة Doha	المجموع Total	نوع المبنى
Total	7,687	6,741	1,840	10,447	9,213	16,949	61,959	54,115	168,951	المجموع
Residential	3,669	6,337	1,210	8,206	8,481	14,912	55,156	46,276	144,247	سكني
Palace / Villa	1,068	5,602	465	5,755	7,056	9,185	41,195	28,743	99,069	قصر / فيلا
Arabic House/Public House/Elderly House	1,659	510	554	1,525	921	1,830	9,632	8,669	25,300	بيت عربي / بيت شعبي / بيت عجرة
Additional Building	410	120	62	132	237	218	1,661	649	3,489	مبني إضافي
House	2	3	1	2	7	22	197	380	614	منزل
Apartment Building	290	4	0	357	17	3,436	1,613	6,689	12,406	عمارة سكنية
Resd. Tower	0	0	0	0	0	0	0	50	50	برج سكني
Labor Building	135	5	38	99	78	60	378	805	1,598	مبني عمال
Marginal/Other/Beach house	105	93	90	336	165	161	480	291	1,721	هامشي / أخرى / شاليه
Residential/Commercial	105	23	6	77	156	186	1,595	744	2,892	سكني/تجاري
Shops and Apartments	105	23	6	77	156	186	1,595	717	2,865	محلات تجارية وشقق
Residential/Commercial Tower	0	0	0	0	0	0	0	27	27	برج سكني / تجاري
Establishment Building	3,913	381	624	2,164	576	1,851	5,208	7,095	21,812	مبنى منشأة
Administration/Dep.	224	15	19	28	33	32	447	411	1,209	إدارة حكومية
School	29	26	8	22	17	35	199	164	500	مدرسة

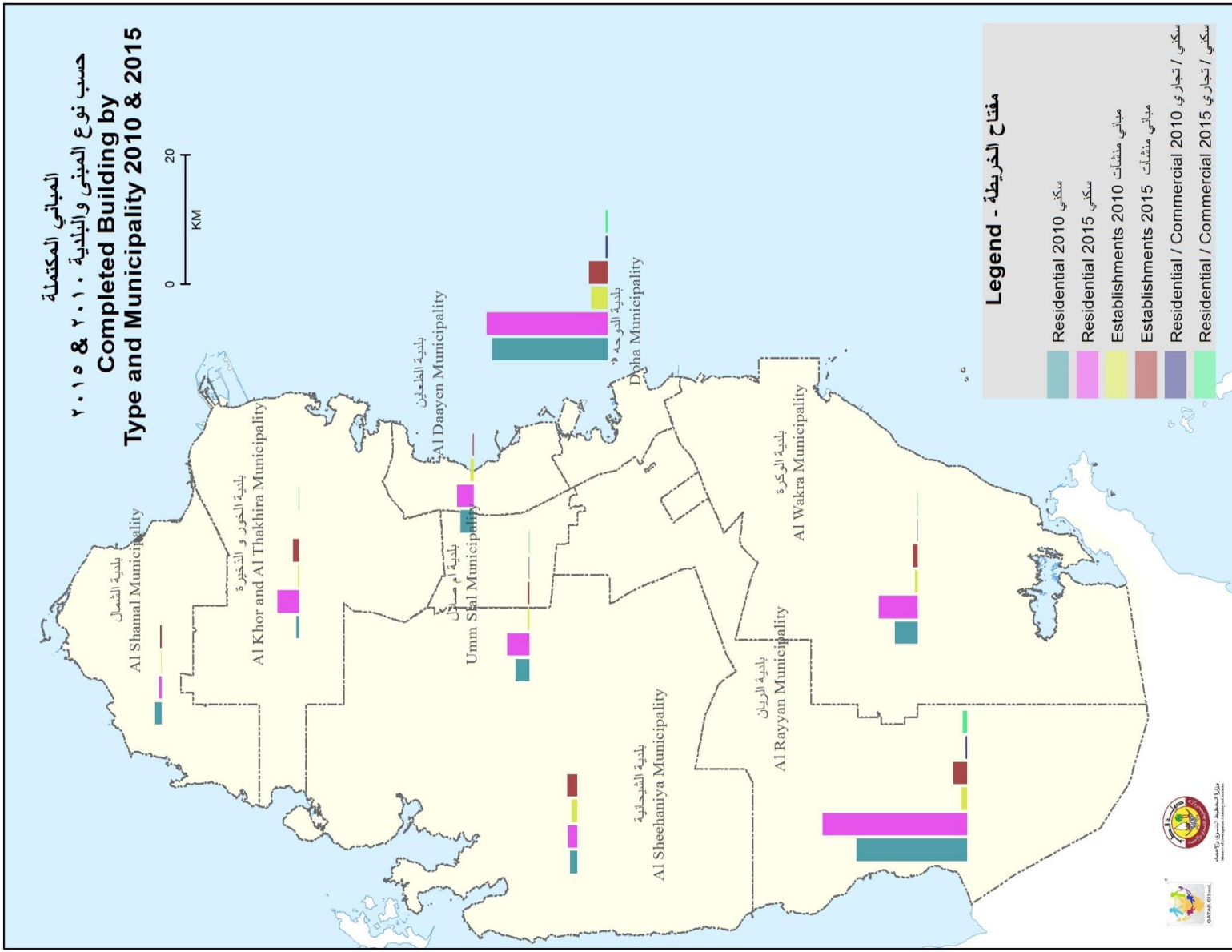
Contd Table No (18)

تابع جدول رقم (18)

Type of Building	الشيخانية Al Sheehaniya	الظعائن Al Daayen	الشمال Al Shamal	الخور والذخيرة Al Khor and Al Thakhira	أم صلال Umm Slal	الوكرة Al Wakra	الريان Al Rayyan	الدوحة Doha	المجموع Total	نوع المبنى
Mosque	114	86	33	101	98	127	507	396	1,462	مسجد
Hospital/Health care	8	3	1	9	2	4	26	69	122	مستشفى/مركز صحي
Club	14	6	1	22	4	23	136	71	277	نادي
Cinema/Theater	1	0	0	0	0	0	0	5	6	سينما/مسرح
Bank	2	0	1	2	2	4	10	22	43	بنك
Hotel	0	0	0	1	0	2	8	112	123	فندق
Hotel Apartments	0	0	0	0	0	0	2	78	80	شقق فندقية
Company or Estab. Admin Bldg.	35	17	3	18	1	100	630	574	1,378	مبنى إداري لشركة أو منشأة
Co. Estab. or Gov. Admin. Tower	0	0	0	0	0	0	1	53	54	برج إداري لشركة / منشأة أو إدارة حكومية
Workshop/Factory	78	31	51	113	20	111	1,731	2,166	4,301	ورشة/مصنع
Shop/Showroom	97	7	19	114	13	100	600	861	1,811	محل/معرض
Com. Center/Mall	8	4	3	7	2	10	51	120	205	مركز تجاري /مول
Farm	349	91	145	382	152	64	146	2	1,331	مزرعة
Ezba	2,793	46	17	948	219	685	159	0	4,867	عزبة
Petrol Station	12	6	1	6	1	12	20	20	78	محطة بترول
Other	149	43	322	391	12	542	535	1,971	3,965	أخرى

* completed buildings includes (completed buildings & under maintenance)

* المباني المكتملة تشمل (المباني المكتملة والتي تحت الصيانة)



Graph No. (13)

شكل رقم (13)

Completed residential buildings , by connection to public facilities and municipality

Table No (19)

جدول رقم (19)

Municipality	الصرف الصحي Sewage		المياه Water		الكهرباء Electricity		مجموع المباني السكنية المكتملة Total Completed residential buildings	البلدية
	غير متصل Not Connected	متصل Connected	غير متصل Not Connected	متصل Connected	غير متصل Not Connected	متصل Connected		
Total	17,698	126,549	445	143,802	445	143,802	144,247	المجموع
Doha	50	46,226	0	46,276	0	46,276	46,276	الدوحة
Al Rayyan	678	54,478	333	54,823	333	54,823	55,156	الريان
Al Wakra	1,629	13,283	22	14,890	22	14,890	14,912	الوكرة
Umm Slal	7,597	884	29	8,452	29	8,452	8,481	أم صلال
Al Khor and Al Thakhira	585	7,621	41	8,165	41	8,165	8,206	الخور والذخيرة
Al Shamal	1,160	50	1	1,209	1	1,209	1,210	الشمال
Al Dayyan	5,335	1,002	6	6,331	6	6,331	6,337	الظعائن
Al Sheehaniya	664	3,005	13	3,656	13	3,656	3,669	الشيحانية

* completed buildings includes (completed buildings & under maintenance)

* المباني المكتملة تشمل (المباني المكتملة والتي تحت الصيانة)

Table No (20)

جدول رقم (20)

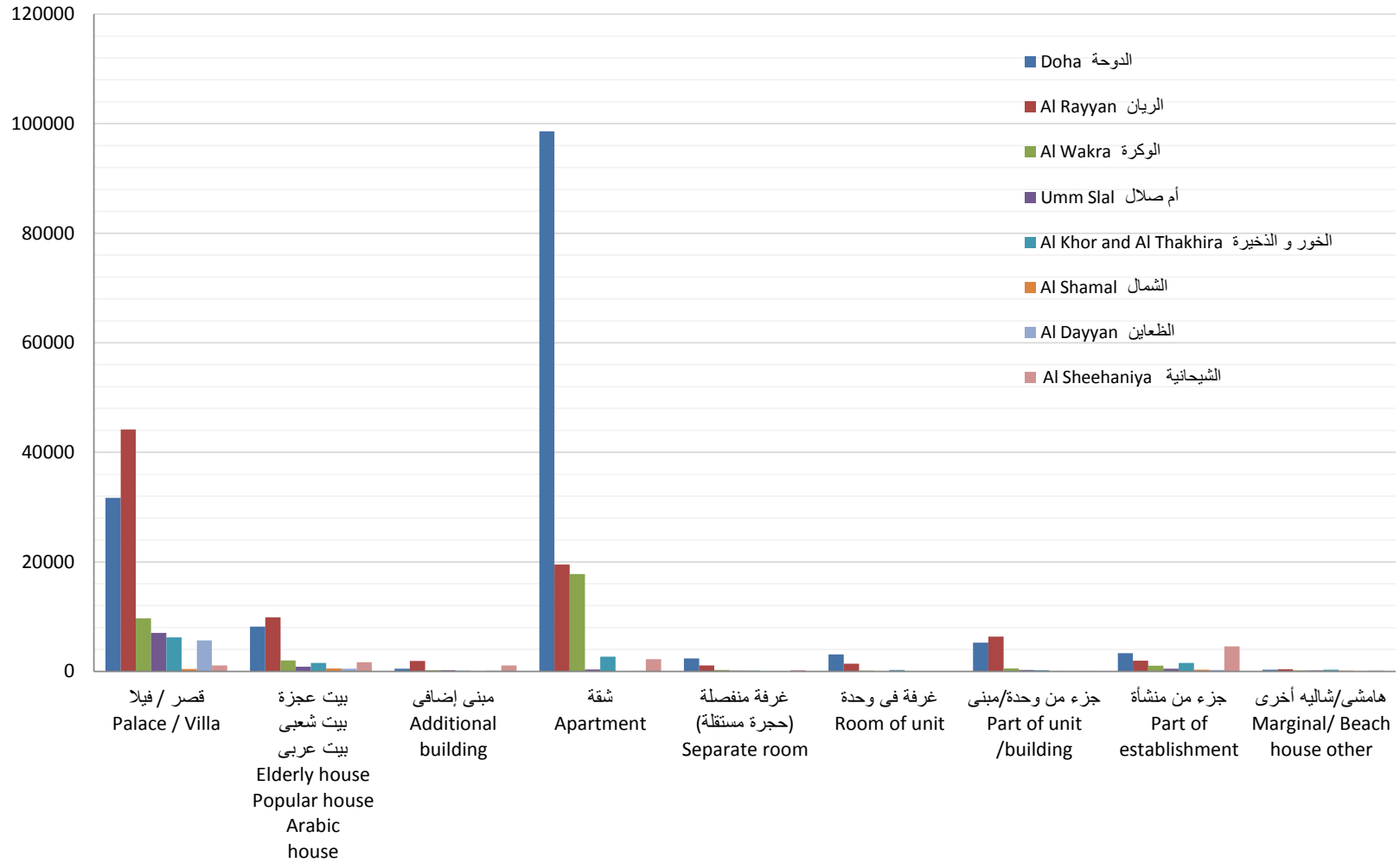
Municipality	هامشي/ شاليه / أخرى Marginal/ Beach house/ other	جزء من منشأة Part of establishment	جزء من وحدة / مبنى Part of unit/ building	غرفة في وحدة Room in unit	غرفة منفصلة (حجرة مستقلة) Separate room	شقة Apartment	مبنى إضافي Additional building	بيت عربي/ بيت شعبي/ بيت عجرة Arabic house/ Popular house/ Elderly house	قصر/ فيلا Palace/ Villa	المجموع Total	البلدية
Total	1,162	11,374	12,175	4,661	3,888	103,159	3,255	19,136	87,581	246,391	المجموع
Doha	167	2,805	4,977	2,897	2,168	72,682	375	6,789	24,886	117,746	الدوحة
Al Rayyan	285	1,626	6,162	1,379	1,042	15,850	1,451	7,374	38,660	73,829	الريان
Al Wakra	89	835	415	115	215	10,608	127	1,154	7,861	21,419	الوكرة
Umm Slal	96	363	234	35	106	197	184	559	6,153	7,927	أم صلال
Al Khor and Al Thakhira	279	1,329	189	215	121	2,204	88	1,042	4,285	9,752	الخور والذخيرة
Al Shamal	71	253	69	6	33	4	45	313	346	1,140	الشمال
Al Dayyan	74	180	53	7	15	73	76	366	4,460	5,304	الظعائن
Al Sheehaniya	101	3,983	76	7	188	1,541	909	1,539	930	9,274	الشيحانية

Table No (21)

جدول رقم (21)

Municipality	هامشي/ شاليه / أخرى Marginal/ Beach house/ other	جزء من منشأة Part of establishment	جزء من وحدة / مبنى Part of unit/ building	غرفة في وحدة Room in unit	غرفة منفصلة (حجرة مستقلة) Separate room	شقة Apartment	مبنى إضافي Additional building	بيت عربي/ بيت شعبي/ بيت عجرة Arabic house/ Popular house/ Elderly house	قصر/ فيلا Palace/ Villa	المجموع Total	البلدية
Total	1,671	13,473	12,826	4,934	4,234	141,324	4,245	25,198	105,976	313,881	المجموع
Doha	299	3,319	5,251	3,100	2,362	98,606	503	8,172	31,685	153,297	الدوحة
Al Rayyan	384	1,960	6,362	1,401	1,069	19,539	1,926	9,854	44,151	86,646	الريان
Al Wakra	161	1,027	536	126	244	17,791	199	1,982	9,668	31,734	الوكرة
Umm Slal	158	471	248	35	145	356	232	882	7,055	9,582	أم صلال
Al Khor and Al Thakhira	326	1,542	207	247	136	2,697	117	1,555	6,193	13,020	الخور والذخيرة
Al Shamal	127	293	72	9	37	17	61	534	457	1,607	الشمال
Al Dayyan	103	275	73	7	18	78	139	514	5,683	6,890	الظعائن
Al Sheehaniya	113	4,586	77	9	223	2,240	1,068	1,705	1,084	11,105	الشيحانية

الوحدات السكنية حسب نوع الوحدة السكنية والبلدية
أبريل 2015
Housing units, by type of unit and municipality



Graph No. (14)

شكل رقم (14)

Table No (22)

Zone No.	Zone	هامشي / شاليه / أخرى Marginal/ Beach house/ other	جزء من منشأة Part of establishment	جزء من وحدة / مبنى Part of unit/ building	غرفة في وحدة Room in unit	غرفة منفصلة (حجرة مستقلة) Separate room	شقة Apartment	مبنى إضافي Additional building	بيت عربي / بيت شعبي / بيت عجرة Arabic house/ Popular house/ Elderly house	قصر / فيلا Palace/ Villa	المجموع Total	المنطقة	رقم المنطقة
	Total	1,671	13,473	12,826	4,934	4,234	141,324	4,245	25,198	105,976	313,881	المجموع	
1	Al Jasra	0	0	0	0	11	0	0	0	0	11	الجزيرة	1
4	Mushaireb	1	10	4	866	134	851	2	110	2	1,980	مشيرب	4
5	Al Najada / Brahat Al Jufairy / Fereej Al Asmakh	0	1	1	2	2	182	0	127	2	317	النجادة / براحة الجفيري / فريج الأصمخ	5
6	Old Al Ghanim	0	8	0	0	7	165	1	67	0	248	الغانم العتيق	6
7	Al Souq	0	37	0	3	7	7	1	0	0	55	السوق	7
12	Al Bidda	0	0	0	0	0	0	0	0	1	1	البدع	12
13	Mushaireb	0	8	20	5	32	5,002	8	76	61	5,212	مشيرب	13
14	Fereej Abdel Aziz	1	1	3	1	43	2,989	1	245	40	3,324	فريج عبد العزيز	14
15	Al Doha Al Jadeeda	6	1	155	86	29	3,159	5	244	16	3,701	الدوحة الجديدة	15
16	Old Al Ghanim	20	34	18	3	38	2,379	2	408	32	2,934	الغانم العتيق	16
17	Al Rufaa / Old Al Hitmi	1	13	2	4	73	1,666	3	108	0	1,870	الرفاع / الهتمي العتيق	17
18	Slata / Al Mirqab	0	11	8	2	16	277	0	1	1	316	اسلطة/المرقاب	18
20	Wadi Al Sail	0	2	0	0	0	1	0	3	55	61	وادي السيل	20
21	Rumaila	0	1	0	0	4	868	0	0	0	873	رميلة	21
22	Fereej Bin Mahmoud	5	3	12	11	43	3,529	3	142	89	3,837	فريج بن محمود	22
23	Fereej Bin Mahmoud	1	23	51	21	93	4,882	13	231	125	5,440	فريج بن محمود	23
24	Rawdat Al Khail	4	29	41	229	163	4,471	5	153	270	5,365	روضة الخيل	24
25	Al Mansoura / Fereej Bin Dirham	4	33	9	6	115	10,983	2	176	146	11,474	المنصورة / فريج بن درهم	25
26	Najma	19	51	7	1	117	5,309	0	761	105	6,370	نجمة	26
27	Umm Ghuwailina	9	16	60	42	92	7,210	7	733	8	8,177	أم غويلينة	27
28	Al Khulaifat / Ras Bu Abboud	2	31	21	7	15	115	0	4	230	425	الخليفات / راس بو عبود	28
30	Duhail	2	14	1	0	0	0	36	151	861	1,065	دحيل	30
31	Umm Lekhba	11	43	80	65	2	428	5	48	1,841	2,523	أم لكبا	31

Contd Table No (22)

تابع جدول رقم (22)

Zone No.	Zone	هامشي / شاليه / أخرى Marginal/ Beach house/ other	جزء من منشأة Part of establishment	جزء من وحدة / مبنى Part of unit/ building	غرفة في وحدة Room in unit	غرفة منفصلة (حجرة مستقلة) Separate room	شقة Apartment	مبنى إضافي Additional building	بيت عربي / بيت شعبي / بيت عجرة Arabic house/ Popular house/ Elderly house	قصر / فيلا Palace/ Villa	المجموع Total	المنطقة	رقم المنطقة
32	Madinat Khalifa North / Dahl Al Hamam	11	47	47	74	5	55	5	525	849	1,618	مدينة خليفة الشمالية / دخل الحمام	32
33	Al Markhiya	0	16	2	21	0	61	3	155	865	1,123	المرخية	33
34	Madinat Khalifa South	10	29	989	159	35	3,467	48	746	485	5,968	مدينة خليفة الجنوبية	34
35	Fereej Kulaib	1	2	114	6	8	1,187	2	48	243	1,611	فريج كليب	35
36	Al Messila	4	8	1	3	1	520	3	6	1,508	2,054	المسيلة	36
37	Fereej Bin Omran / New Al Hitmi / Hamad Medical City	5	16	189	107	51	4,547	60	554	524	6,053	فريج بن عمران / فريج الهتمي الجديد / مدينة حمد الطبية	37
38	Al Sadd	4	3	45	14	52	6,938	5	88	98	7,247	السد	38
39	Al Sadd / New Al Mirqab / Fereej Al Nasr	13	6	81	149	24	4,970	35	207	993	6,478	السد / المرقاب الجديد / فريج النصر	39
40	New Slata	49	19	280	86	22	222	64	541	1,940	3,223	اسلطة الجديدة	40
41	Nuaija	3	35	202	55	16	247	4	82	597	1,241	نعيجة	41
42	Al Hilal	0	33	291	24	41	655	7	54	1,230	2,335	الهلال	42
43	Nuaija	50	86	601	639	12	47	14	363	2,316	4,128	نعيجة	43
44	Nuaija	2	25	385	10	0	1	18	53	2,247	2,741	نعيجة	44
45	Old Airport	4	25	661	255	213	7,192	20	451	3,780	12,601	المطار العتيق	45
46	Al Thumama	5	5	341	1	1	0	2	2	1,613	1,970	الثمامة	46
47	Al Thumama	5	34	50	122	34	17	44	8	2,040	2,354	الثمامة	47
48	Doha International Airport	0	1	0	0	3	377	0	0	0	381	مطار الدوحة الدولي	48
49	Doha International Airport	1	0	0	0	15	0	0	0	49	65	مطار الدوحة الدولي	49
50	Zone 50	10	1	1	0	1	1	0	7	7	28	منطقة 50	50
51	Al Gharrafa / Gharrafat Al Rayyan / Izghawa / Bani Hajer / Al Seej / Rawdat Egdaim / Al Themaid	57	129	359	72	45	1,108	169	805	9,354	12,098	الغرافة / غرافة الريان / ازغوى / بني هاجر / السيج / روضة اقديم / التميد	51
52	Al Luqta / Lebday / Old Al Rayyan / Al Shagub / Fereej Al Zaem	11	25	131	481	37	788	92	530	2,001	4,096	اللقة / لبدع / الريان العتيق / الشقب / فريج الزعيم	52
53	New Al Rayyan / Al Wajba / Muaiter	31	201	2,205	155	48	2,591	246	2,191	4,219	11,887	الريان الجديد / الوجبة / معيدر	53

Contd Table No (22)

تابع جدول رقم (22)

Zone No.	Zone	هامشي / شاليه / أخرى Marginal/ Beach house/ other	جزء من منشأة Part of establishment	جزء من وحدة / مبنى Part of unit/ building	غرفة في وحدة Room in unit	غرفة منفصلة (حجرة مستقلة) Separate room	شقة Apartment	مبنى إضافي Additional building	بيت عربي / بيت شعبي / بيت عجرة Arabic house/ Popular house/ Elderly house	قصر / فيلا Palace/ Villa	المجموع Total	المنطقة	رقم المنطقة
54	Fereej Al Amir / Luaib / Muraikh / Baaya / Mehairja / Fereej Al Soudan	17	30	84	3	9	132	28	614	3,907	4,824	فريج الأمير / لوعيب / مريخ / بعيا / محيرجة / فريج السودان	54
55	Fereej Al Soudan / Al Waab / Al Aziziya / New Fereej Al Ghanim / Fereej Al Murra / Fereej Al Manaseer / Bu Sidra / Muaiter / Al Sailiya / Al Mearad.	176	844	2,408	335	609	3,686	1,245	4,574	13,711	27,588	فريج السودان / الوعب / العزيزية / فريج الغانم الجديد / فريج المرة / فريج المناصير / بوسرة / معيدر / السيلية / المعراض	55
56	Fereej Al Asiri / New Fereej Al Khulafat / Bu Samra / Al Maamoura / Bu Hamour / Mesameer / Ain Khaled	78	290	1,173	355	308	11,232	143	823	10,041	24,443	فريج العسيري / فريج الخليفات الجديد / بوسمرة / المعمورة / بوهامور / مسيمير / عين خالد.	56
57	Industrial Area	25	2,443	350	14	693	862	34	0	0	4,421	المنطقة الصناعية	57
58	Zone 58	1	5	11	0	62	0	0	2	0	81	منطقة 58	58
60	Al Dafna	0	23	0	0	0	0	0	0	0	23	الدفنة	60
61	Al Dafna / Al Qassar	0	3	1	0	15	1,651	0	0	19	1,689	الدفنة / القصار	61
62	Lekhwaier	0	6	0	0	0	0	0	0	0	6	لخوير	62
63	Onaiza	0	11	1	2	3	3,677	1	0	579	4,274	عنيزة	63
64	Lejbailat	3	14	3	2	2	79	2	43	494	642	لجبيلات	64
65	Onaiza	1	8	17	0	0	0	2	129	1,119	1,276	عنيزة	65
66	Onaiza / Leqtaifiya / Al Qassar	1	25	74	3	16	7,346	23	225	2,466	10,179	عنيزة / لقطيفية / القصار	66
67	Hazm Al Markhiya	4	11	10	0	0	0	13	29	973	1,040	حزم المرخية	67
68	Jelaiah / Al Tarfa / Jeryan Nejaima	1	9	11	0	1	14	0	66	766	868	جليعة / الطرفة / جريان نجيمة	68
69	Jabal Thuailib / Al Kharayej / Lusail / Al Egla / Wadi Al Banat	0	9	0	0	13	76	10	0	284	392	جبل تعليب / الخرايج / لوسيل / العقلة / وادي البنات	69
70	Leabaib / Al Ebb / Jeryan Jenaihat / Al Kheesa / Rawdat Al Hamama / Wadi Al Wasaah / Al Sakhama / Al Masrouhiya / Wadi Lusail / Lusail / Umm Garn / Al Daayen	103	266	73	7	5	2	129	514	5,399	6,498	لعيب / العب / جريان جنيجات / الخيسة / روضة الحمامة / وادي الوسعة / الصخامة / المسروحية / وادي لوسيل / لوسيل / أم قرن / الضعابين	70
71	Al Kharaitiyat / Izghawa / Umm Slal Mohammed / Bu Fesseela / Umm Slal Ali / Umm Al Amad / Umm Obairiya / Lekshaina / Sunay Lehmaidi	158	471	248	35	145	356	232	882	7,055	9,582	الخريطيات / أزغوى / أم صلال محمد / بوفسيلة / أم صلال علي / أم العمد / أم عبيرية / لخشينة / صنيع لحميدي	71
72	Al Utouriya	2	289	3	1	0	0	4	43	64	406	العطورية	72

Contd Table No (22)

تابع جدول رقم (22)

Zone No.	Zone	هامشي/ شاليه أخرى Marginal/ Beach/ house/ other	جزء من منشأة Part of establishment	جزء من وحدة / مبنى Part of unit/ building	غرفة في وحدة Room in unit	غرفة منفصلة (حجرة مستقلة) Separate room	شقة Apartment	مبنى إضافي Additional building	بيت عربي/ بيت شعبي/ بيت عجرة Arabic house/ Popular house/ Elderly house	قصر / فيلا Palace/ Villa	المجموع Total	المنطقة	رقم المنطقة
73	Lijmiliya	9	183	4	0	1	0	7	88	175	467	لجملية	73
74	Simaisma / Al Jeryan / Al Khor	244	614	133	241	25	2,693	55	1,156	5,522	10,683	سميسة / الجريان / الخور	74
75	Al Thakhira/Rass Laffan/Umm Birka	82	725	73	4	110	4	36	279	665	1,978	الذخيرة/راس لفان/ام بركة	75
76	Al Ghuwairiya	0	203	1	2	1	0	26	120	6	359	الغويرية	76
77	Fuwairit/Ain Sinan/Madinat Al Kaaban	100	84	5	2	2	0	9	33	9	244	فويرط/عين سنان/مدينة الكعبان	77
78	Abu Dhalouf/Al Zubara	1	61	54	5	1	1	10	111	156	400	ابو ظلوف/الزيارة	78
79	Al Ruwais/Madinat Al Shamal	26	148	13	2	34	16	42	390	292	963	الرويس/مدينة الشمال	79
80	Al Sheehaniya	2	2,434	16	1	24	9	1,041	782	514	4,823	الشهانية	80
81	Mebaireek	2	207	2	0	0	0	3	213	888	1,315	مبيريك	81
82	Rawdat Rashed	93	1,257	4	4	14	125	1	185	5	1,688	روضة راشد	82
83	Al Karaana	4	137	0	0	6	0	0	70	22	239	الكرانة	83
84	Umm Bab	4	45	1	1	102	64	1	25	76	319	أم باب	84
85	Al Nasraniya	1	190	1	0	3	0	0	82	31	308	النصرانية	85
86	Dukhan	2	188	48	2	79	2,042	14	500	219	3,094	دخان	86
90	Al Wakra	35	21	339	115	66	3,066	59	1,605	4,106	9,412	الوكرة	90
91	Al Thumama / Al Wukair/Al Mashaf	78	129	110	3	41	13,574	56	130	3,820	17,941	الثمامة / الوكير/المشاف	91
92	Mesaieed	7	670	84	0	117	1,151	79	245	1,733	4,086	مسيعد	92
93	Mesaieed Industrial Area	40	68	0	0	4	0	1	0	0	113	منطقة مسيعد الصناعية	93
94	Shagra	1	31	0	0	8	0	2	0	0	42	شغرا	94
95	Al Kharrara	0	103	3	8	8	0	1	2	9	134	الخرارة	95
96	Abu Samra	8	90	0	0	7	2	0	33	2	142	أبو سمرة	96
97	Sawda Natheel	0	7	0	0	0	0	0	1	6	14	سودا نثيل	97
98	Al Adaid	0	5	0	0	0	0	1	0	0	6	العديد	98

Table No (23)

جدول رقم (23)

Municipality / current use of unit	هامشي / شاليه / أخرى Marginal/ Beach house/ other	جزء من منشأة Part of establishment	جزء من وحدة / مبنى Part of unit/ building	غرفة في وحدة Room in unit	غرفة منفصلة (حجرة مستقلة) Separate room	شقة Apartment	مبنى إضافي Additional building	بيت عربي / بيت شعبي / بيت عجرة Arabic house/ Popular house/ Elderly house	قصر / فيلا Palace/ Villa	المجموع Total	البلدية / كيفية الإشغال
Total	1,671	13,473	12,826	4,934	4,234	141,324	4,245	25,198	105,976	313,881	المجموع
One household	540	2,979	9,308	3,156	1,389	85,700	1,370	13,836	79,901	198,179	أسرة واحدة
More than household	0	7	56	0	0	356	11	238	634	1,302	أكثر من أسرة
Small gathering	173	2,132	1,597	1,150	1,055	9,465	449	1,976	1,761	19,758	تجمع صغير
Large gathering	371	5,835	1,209	354	1,427	6,365	1,402	3,070	5,076	25,109	تجمع كبير
Public house	0	0	0	0	5	16	0	0	13	34	مسكن عام
Work	78	416	5	1	12	1,245	21	15	188	1,981	عمل
Living/Work	0	5	0	0	0	12	2	1	8	28	سكن وعمل
Closed	223	1,459	73	50	225	4,983	445	1,130	2,831	11,419	مغلقة
Vacant	286	640	578	223	121	33,182	545	4,932	15,564	56,071	خالية
Doha	299	3,319	5,251	3,100	2,362	98,606	503	8,172	31,685	153,297	الدوحة
One household	74	335	3,915	1,773	936	60,135	233	4,123	23,217	94,741	أسرة واحدة
More than household	0	1	17	0	0	277	4	127	319	745	أكثر من أسرة
Small gathering	17	514	557	907	591	8,599	55	1,100	509	12,849	تجمع صغير
Large gathering	42	1,805	483	216	630	3,370	79	1,431	754	8,810	تجمع كبير
Public house	0	0	0	0	4	9	0	0	0	13	مسكن عام
Work	34	149	5	1	7	288	2	7	83	576	عمل
Living/Work	0	1	0	0	0	4	2	1	4	12	سكن وعمل
Closed	56	280	49	38	124	2,157	25	256	876	3,861	مغلقة
Vacant	76	234	225	165	70	23,767	103	1,127	5,923	31,690	خالية

Contd Table No (23)

تابع جدول رقم (23)

Municipality / current use of unit	هامشي / شاليه / أخرى / Marginal/ Beach house/ other	جزء من منشأة / Part of establishment	جزء من وحدة / مبنى / Part of unit/ building	غرفة في وحدة / Room in unit	غرفة منفصلة (حجرة مستقلة) / Separate room	شقة / Apartment	مبنى إضافي / Additional building	بيت عربي / بيت شعبي / بيت عجرة / Arabic house/ Popular house/ Elderly house	قصر/ فيلا / Palace/ Villa	المجموع Total	البلدية / كيفية الإشتغال
Al Rayyan	384	1,960	6,362	1,401	1,069	19,539	1,926	9,854	44,151	86,646	الريان
One household	169	364	4,632	1,074	250	13,850	802	5,693	35,249	62,083	أسرة واحدة
More than household	0	3	32	0	0	35	4	84	181	339	أكثر من أسرة
Small gathering	43	364	891	193	347	337	237	558	734	3,704	تجمع صغير
Large gathering	61	783	607	112	442	711	398	1,036	2,420	6,570	تجمع كبير
Public house	0	0	0	0	0	2	0	0	9	11	مسكن عام
Work	12	112	0	0	3	907	10	3	65	1,112	عمل
Living/Work	0	0	0	0	0	8	0	0	2	10	سكن وعمل
Closed	44	248	18	4	17	411	159	438	755	2,094	مغلقة
Vacant	55	86	182	18	10	3,278	316	2,042	4,736	10,723	خالية
Al wakra	161	1,027	536	126	244	17,791	199	1,982	9,668	31,734	الوكرة
One household	71	333	309	84	127	7,998	50	840	6,681	16,493	أسرة واحدة
More than household	0	2	4	0	0	36	1	6	32	81	أكثر من أسرة
Small gathering	9	114	49	13	18	455	10	97	292	1,057	تجمع صغير
Large gathering	7	339	53	18	68	2,094	65	209	849	3,702	تجمع كبير
Public house	0	0	0	0	1	4	0	0	1	6	مسكن عام
Work	2	46	0	0	1	21	1	2	5	78	عمل
Living/Work	0	1	0	0	0	0	0	0	1	2	سكن وعمل
Closed	44	174	1	5	20	2,328	42	67	344	3,025	مغلقة
Vacant	28	18	120	6	9	4,855	30	761	1,463	7,290	خالية

Contd Table No (23)

تابع جدول رقم (23)

Municipality / current use of unit	هامشي / شاليه / أخرى Marginal/ Beach house/ other	جزء من منشأة Part of establishment	جزء من وحدة / مبنى Part of unit/ building	غرفة في وحدة Room in unit	غرفة منفصلة (حجرة مستقلة) Separate room	شقة Apartment	مبنى إضافي Additional building	بيت عربي / بيت شعبي / بيت عجرة Arabic house/ Popular house/ Elderly house	قصر / فيلا Palace/ Villa	المجموع Total	البلدية / كيفية الإشغال
Umm Slal	158	471	248	35	145	356	232	882	7,055	9,582	أم صلال
One household	44	143	155	11	16	160	109	489	5,765	6,892	أسرة واحدة
More than household	0	0	2	0	0	0	0	2	24	28	أكثر من أسرة
Small gathering	16	104	41	23	49	24	41	16	46	360	تجمع صغير
Large gathering	29	111	36	1	41	5	33	51	299	606	تجمع كبير
Public house	0	0	0	0	0	0	0	0	3	3	مسكن عام
Work	7	5	0	0	0	8	1	1	16	38	عمل
Closed	2	78	1	0	32	10	6	12	59	200	مغلقة
Vacant	60	30	13	0	7	149	42	311	843	1,455	خالية
Al Khor and Al Thakhira	326	1,542	207	247	136	2,697	117	1,555	6,193	13,020	الخور والنخيرة
One household	74	570	168	203	11	2,107	57	743	3,486	7,419	أسرة واحدة
More than household	0	0	1	0	0	2	0	12	61	76	أكثر من أسرة
Small gathering	27	362	9	11	10	14	21	93	146	693	تجمع صغير
Large gathering	178	387	11	1	99	59	10	192	579	1,516	تجمع كبير
Public house	0	0	0	0	0	1	0	0	0	1	مسكن عام
Work	0	10	0	0	1	21	0	2	13	47	عمل
Closed	16	171	1	1	10	44	20	88	226	577	مغلقة
Vacant	31	42	17	31	5	449	9	425	1,682	2,691	خالية

Housing units by type, current use and municipality

Contd Table No (23)

تابع جدول رقم (23)

Municipality / current use of unit	هامشي / شاليه / أخرى Marginal/ Beach house/ other	جزء من منشأة Part of establishment	جزء من وحدة / مبنى Part of unit/ building	غرفة في وحدة Room in unit	غرفة منفصلة (حجرة مستقلة) Separate room	شقة Apartment	مبنى إضافي Additional building	بيت عربي/ بيت شعبي/ بيت عجة Arabic house/ Popular house/ Elderly house	قصر/ فيلا Palace/ Villa	المجموع Total	البلدية / كيفية الإشغال
Al Shamal	127	293	72	9	37	17	61	534	457	1,607	الشمال
One household	34	42	53	3	3	4	17	258	320	734	أسرة واحدة
More than household	0	0	0	0	0	0	1	1	0	2	أكثر من أسرة
Small gathering	32	97	14	2	7	0	22	36	9	219	تجمع صغير
Large gathering	5	114	2	1	23	0	5	18	16	184	تجمع كبير
Work	0	0	0	0	0	0	0	0	1	1	عمل
Closed	51	36	1	1	3	12	14	168	33	319	مغلقة
Vacant	5	4	2	2	1	1	2	53	78	148	خالية
Al Dayyan	103	275	73	7	18	78	139	514	5,683	6,890	الظعابين
One household	29	40	41	4	2	73	45	320	4,290	4,844	أسرة واحدة
More than household	0	0	0	0	0	0	0	2	13	15	أكثر من أسرة
Small gathering	3	19	1	1	10	0	6	13	19	72	تجمع صغير
Large gathering	21	97	11	2	3	0	24	31	132	321	تجمع كبير
Work	21	22	0	0	0	0	1	0	5	49	عمل
Living/Work	0	2	0	0	0	0	0	0	1	3	سكن وعمل
Closed	7	60	2	0	1	0	39	28	525	662	مغلقة
Vacant	22	35	18	0	2	5	24	120	698	924	خالية

Contd Table No (23)

تابع جدول رقم (23)

Municipality / current use of unit	هامشي / شاليه / أخرى Marginal/ Beach house/ other	جزء من منشأة Part of establishment	جزء من وحدة / مبنى Part of unit/ building	غرفة في وحدة Room in unit	غرفة منفصلة (حجرة مستقلة) Separate room	شقة Apartment	مبنى إضافي Additional building	بيت عربي/ بيت شعبي/ بيت عجرة Arabic house/ Popular house/ Elderly house	قصر / فيلا Palace/ Villa	المجموع Total	البلدية / كيفية الإشغال
Al Sheehaniya	113	4,586	77	9	223	2,240	1,068	1,705	1,084	11,105	الشيحانية
One household	45	1,152	35	4	44	1,373	57	1,370	893	4,973	أسرة واحدة
More than household	0	1	0	0	0	6	1	4	4	16	أكثر من أسرة
Small gathering	26	558	35	0	23	36	57	63	6	804	تجمع صغير
Large gathering	28	2,199	6	3	121	126	788	102	27	3,400	تجمع كبير
Work	2	72	0	0	0	0	6	0	0	80	عمل
Living/Work	0	1	0	0	0	0	0	0	0	1	سكن وعمل
Closed	3	412	0	1	18	21	140	73	13	681	مغلقة
Vacant	9	191	1	1	17	678	19	93	141	1,150	خالية

Completed establishment buildings, by municipality and type of building

Table No (24)

جدول رقم (24)

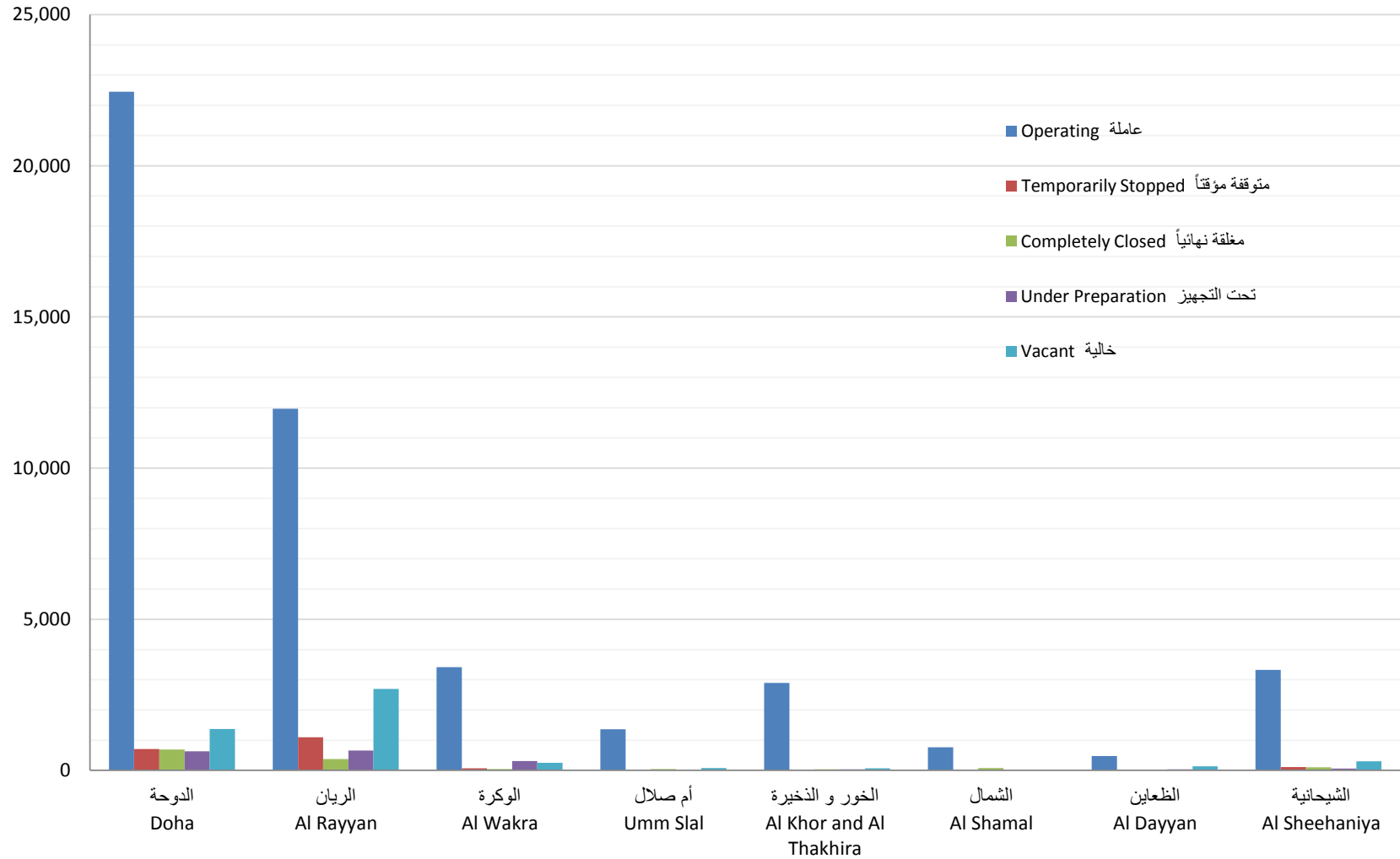
Type of Building	الشبحانية Al Sheehaniya	الظعابين Al Daayen	الشمال Al Shamal	الخور والذخيرة Al Khor and Al Thakhira	أم صلال Umm Slal	الوكرة Al Wakra	الريان Al Rayyan	الدوحة Doha	المجموع Total	نوع المبنى
Total	4,018	404	630	2,241	732	2,037	6,803	7,839	24,704	المجموع
Shops and Apartments	105	23	6	77	156	186	1,595	717	2,865	محلات وشقق
Residential/Commercial Tower	0	0	0	0	0	0	0	27	27	برج سكني أو تجاري
Gov. Administration/Dep.	224	15	19	28	33	32	447	411	1,209	إدارة حكومية
School	29	26	8	22	17	35	199	164	500	مدرسة
Mosque	114	86	33	101	98	127	507	396	1,462	مسجد
Hospital/Health care	8	3	1	9	2	4	26	69	122	مستشفى/مركز صحي
Club	14	6	1	22	4	23	136	71	277	نادي
Cinema/Theater	1	0	0	0	0	0	0	5	6	سينما/مسرح
Bank	2	0	1	2	2	4	10	22	43	بنك
Hotel	0	0	0	1	0	2	8	112	123	فندق
Hotel Apartments	0	0	0	0	0	0	2	78	80	شقق فندقية
Company or Estab. Admin Bldg.	35	17	3	18	1	100	630	574	1,378	مبنى إداري لشركة أو منشأة
Co. Estab. or Gov. Admin. Tower	0	0	0	0	0	0	1	53	54	برج إداري لشركة / منشأة أو إدارة حكومية
Workshop/Factory	78	31	51	113	20	111	1,731	2,166	4,301	ورشة/مصنع
Shop/Showroom	97	7	19	114	13	100	600	861	1,811	محل/معرض
Com. Center/Mall	8	4	3	7	2	10	51	120	205	مركز تجاري /مول
Farm	349	91	145	382	152	64	146	2	1,331	مزرعة
Ezba	2,793	46	17	948	219	685	159	0	4,867	عزبة
Petrol Station	12	6	1	6	1	12	20	20	78	محطة بترول
Other	149	43	322	391	12	542	535	1,971	3,965	إخرى

Table No. (25)

جدول رقم (25)

Municipality	خالية Vacant	تحت التجهيز Under Preparation	مغلقة نهائياً Completely Closed	متوقفة مؤقتاً Temporarily Stopped	عاملة Operating	المجموع Total	البلدية
Total	4,926	1,754	1,373	2,063	46,659	56,775	المجموع
Doha	1,374	634	690	712	22,447	25,857	الدوحة
Al Rayyan	2,699	657	373	1,098	11,965	16,792	الريان
Al Wakra	250	308	45	68	3,418	4,089	الوكرة
Umm Slal	76	17	47	27	1,364	1,531	أم صلال
Al Khor and Al Thakhira	73	37	36	17	2,895	3,058	الخور و الذخيرة
Al Shamal	10	5	75	17	765	872	الشمال
Al Dayyan	140	35	4	9	480	668	الظعابين
Al Sheehaniya	304	61	103	115	3,325	3,908	الشيحانية

المنشآت حسب حالة المنشأة البلدية
 أبريل 2015
 Establishments by status of establishment and municipality



Graph No. (15)

شكل رقم (15)

Table No. (26)

جدول رقم (26)

Zone No.	Zone	خالية Vacant	تحت التجهيز Under Preparation	مغلقة نهائياً Completely Closed	متوقفة مؤقتاً Temporarily Stopped	عاملة Operating	مجموع Total	المنطقة	رقم المنطقة
	Total	4,926	1,754	1,373	2,063	46,659	56,775	مجموع	
1	Al Jasra	29	30	3	1	863	926	الجزيرة	1
4	Mushaireb	22	33	68	17	488	628	مشيرب	4
5	Al Najada / Brahat Al Jufairy / Fereej Al Asmakh	16	2	8	9	242	277	النجادة / براحة الجفيري / فريج الأصمخ	5
6	Old Al Ghanim	20	18	28	33	498	597	الغانم العتيق	6
7	Al Souq	34	8	25	12	846	925	السوق	7
10	Wadi Al Sail	1	0	0	0	0	1	وادي السيل	10
11	Rumaila	0	0	0	0	5	5	رميلة	11
12	Al Bidda	1	0	0	0	1	2	البدع	12
13	Mushaireb	9	6	0	13	337	365	مشيرب	13
14	Fereej Abdel Aziz	5	4	8	10	293	320	فريج عبد العزيز	14
15	Al Doha Al Jadeeda	21	6	9	16	245	297	الدوحة الجديدة	15
16	Old Al Ghanim	23	22	13	95	472	625	الغانم العتيق	16
17	Al Rufaa / Old Al Hitmi	14	2	3	2	208	229	الرفاع / الهتمي العتيق	17
18	Slata / Al Mirqab	36	6	37	3	330	412	اسلطة / المرقاب	18
19	Doha Port	2	0	0	0	735	737	ميناء الدوحة	19
20	Wadi Al Sail	4	0	0	0	22	26	وادي السيل	20
21	Rumaila	4	0	0	0	21	25	رميلة	21
22	Fereej Bin Mahmoud	13	10	27	14	340	404	فريج بن محمود	22
23	Fereej Bin Mahmoud	6	8	10	20	458	502	فريج بن محمود	23
24	Rawdat Al Khail	8	10	17	97	900	1,032	روضة الخيل	24
25	Al Mansoura / Fereej Bin Dirham	3	9	17	6	606	641	المنصورة / فريج بن درهم	25
26	Najma	58	13	23	35	956	1,085	نجمة	26
27	Umm Ghuwailina	9	6	41	24	691	771	ام غويلينة	27
28	Al Khulaifat / Ras Bu Abboud	7	1	5	1	48	62	الخليفات / راس بو عبود	28

Contd Table No. (26)

تابع جدول رقم (26)

Zone No.	Zone	خالية Vacant	تحت التجهيز Under Preparation	مغلقة نهائياً Completely Closed	متوقفة مؤقتاً Temporarily Stopped	عاملة Operating	مجموع Total	المنطقة	رقم المنطقة
29	Ras Bu Abboud	1	0	0	0	13	14	راس بو عبود	29
30	Duhail	4	1	3	1	54	63	دحيل	30
31	Umm Lekhba	7	17	3	30	315	372	ام لخبا	31
32	Madinat Khalifa North / Dahl Al Hamam	1	0	4	0	120	125	مدينة خليفة الشمالية / دخل الحمام	32
33	Al Markhiya	2	1	0	0	178	181	المرخية	33
34	Madinat Khalifa South	26	2	9	31	396	464	مدينة خليفة الجنوبية	34
35	Fereej Kulaib	7	0	0	0	111	118	فريج كليب	35
36	Al Messila	0	1	4	0	143	148	المسيلة	36
37	Fereej Bin Omran / New Al Hitmi / Hamad Medical City	8	8	25	51	419	511	فريج بن عمران / فريج الهتمي الجديد / مدينة حمد الطبية	37
38	Al Sadd	142	15	31	13	787	988	السد	38
39	Al Sadd / New Al Mirqab / Fereej Al Nasr	18	15	48	25	925	1,031	السد / المرقاب الجديد / فريج النصر	39
40	New Slata	25	15	4	5	511	560	اسلطة الجديدة	40
41	Nuaija	13	1	1	2	244	261	نعيجة	41
42	Al Hilal	9	0	5	3	351	368	الهلال	42
43	Nuaija	50	12	8	5	444	519	نعيجة	43
44	Nuaija	10	3	1	1	146	161	نعيجة	44
45	Old Airport	71	24	38	17	827	977	المطار العتيق	45
46	Al Thumama	55	41	0	0	48	144	الثمامة	46
47	Al Thumama	5	0	0	3	113	121	الثمامة	47
48	Doha International Airport	7	0	0	0	36	43	مطار الدوحة الدولي	48
49	Doha International Airport	1	0	0	1	99	101	مطار الدوحة الدولي	49
50	Zone 50	0	0	1	0	11	12	منطقة 50	50
51	Al Gharrafa / Gharrafat Al Rayyan / Izghawa / Bani Hajer / Al Seej / Rawdat Egdaim / Al Themaid	67	19	33	148	1,301	1,568	الغرافة / غرافة الريان / ازغوى / بني هاجر / السيج / روضة اقديم / التميميد	51
52	Al Luqta / Lebday / Old Al Rayyan / Al Shagub / Fereej Al Zaeem	18	15	11	13	563	620	اللقطة / لبديع / الريان العتيق / الشقب / فريج الزعيم	52

Contd Table No. (26)

تابع جدول رقم (26)

Zone No.	Zone	خالية Vacant	تحت التجهيز Under Preparation	مغلقة نهائيا Completely Closed	متوقفة مؤقتا Temporarily Stopped	عاملة Operating	مجموع Total	المنطقة	رقم المنطقة
53	New Al Rayyan / Al Wajba / Muaiter	174	47	77	214	2,919	3,431	الريان الجديد / الوجبة / معيذر	53
54	Fereej Al Amir / Luaib / Muraikh / Baaya / Mehairja / Fereej Al Soudan	8	4	5	6	519	542	فريج الأمير / لوعيب / مريخ / بعيا / محيرجة / فريج السودان	54
55	Fereej Al Soudan / Al Waab / Al Aziziya / New Fereej Al Ghanim / Fereej Al Murra / Fereej Al Manaseer / Bu Sidra / Muaiter / Al Sailiya / Al Mearad.	1,794	147	118	502	3,988	6,549	فريج السودان / الوعب / العزيزية / فريج الغانم الجديد / فريج المرة / فريج المناشير / بوسدرة / معيذر / السيلية / المعارض	55
56	Fereej Al Asiri / New Fereej Al Khulafat / Bu Samra / Al Maamoura / Bu Hamour / Mesaimmer / Ain Khaled	453	415	117	205	2,188	3,378	فريج العسيري / فريج الخليفات الجديد / بوسمرة / المعمورة / بوهامور / مسيمير / عين خالد	56
57	Industrial Area	371	134	129	105	4,412	5,151	المنطقة الصناعية	57
58	Zone 58	2	5	2	0	755	764	منطقة 58	58
60	Al Dafna	4	1	3	0	199	207	الدفنة	60
61	Al Dafna / Al Qassar	18	65	1	0	349	433	الدفنة / القصار	61
62	Lekhwaier	0	0	0	0	10	10	لخوير	62
63	Onaiza	8	0	10	1	150	169	عنيزة	63
64	Lejbailat	0	0	1	0	46	47	لجبيلات	64
65	Onaiza	25	1	1	0	46	73	عنيزة	65
66	Onaiza / Leqtaifiya / Al Qassar	113	70	11	7	459	660	عنيزة / لقطيفية / القصار	66
67	Hazm Al Markhiya	15	7	4	2	81	109	حزم المرحية	67
68	Jelaiah / Al Tarfa / Jeryan Nejaima	11	1	1	1	44	58	جلبعة / الطرفة / جريان نجيمة	68
69	Jabal Thuailib / Al Kharayej / Lusail / Al Egl / Wadi Al Banat	16	3	0	0	46	65	جبل ثعلب / الخرايج / لوسيل / العقلة / وادي البنات	69
70	Leabaib / Al Ebb / Jeryan Jenaihat / Al Kheesa / Rawdat Al Hamama / Wadi Al Wasaah / Al Sakhama / Al Masrouhiya / Wadi Lusail / Lusail / Umm Garn / Al Daayen	124	32	4	9	434	603	لعبيب / العب / جريان جنياحات / الخيسة / روضة الحمامة / وادي الوسعة / الصخامة / المسروحية / وادي لوسيل / لوسيل / ام قرن / الضعابين	70
71	Al Kharaitiyat / Izghawa / Umm Slal Mohammed / Bu Fesseela / Umm Slal Ali / Umm Al Amad / Umm Obairiya / Lekhshaina / Sunay Lehmaidi	76	17	47	27	1,364	1,531	الخريطات / ازغوى / ام صلال محمد / بو فسيلة / ام صلال علي / ام العم / ام عبيرية / لخشينة / صنيع حميدي	71
72	Al Utouriya	23	36	4	3	153	219	العتورية	72

Contd Table No. (26)

تابع جدول رقم (26)

Zone No.	Zone	خالية Vacant	تحت التجهيز Under Preparation	مغلقة نهائيا Completely Closed	متوقفة مؤقتا Temporarily Stopped	عاملة Operating	مجموع Total	المنطقة	رقم المنطقة
73	Lijmiliya	29	7	15	3	120	174	لجميلية	73
74	Simaisma / Al Jeryan / Al Khor	40	21	31	2	2,001	2,095	سميسمة / الجريان / الخور	74
75	Al Thakhira/Rass Laffan/Umm Birka	3	4	3	6	671	687	الذخيرة/راس لفان/ام بركة	75
76	Al Ghuwairiya	30	12	2	9	223	276	الغويرية	76
77	Fuwairit/Ain Sinan/Madinat Al Kaaban	4	2	0	2	67	75	فويرط/عين سنان/مدينة الكعبان	77
78	Abu Dhalouf/Al Zubara	0	0	13	0	63	76	ابو ظلوف/الزبارة	78
79	Al Ruwais/Madinat Al Shamal	6	3	62	15	635	721	الرويس/مدينة الشمال	79
80	Al Sheehaniya	59	3	74	53	1,697	1,886	الشيحانية	80
81	Mebaireek	161	5	12	8	253	439	مبيريك	81
82	Rawdat Rashed	17	5	6	51	766	845	روضة راشد	82
83	Al Karaana	8	1	0	1	150	160	الكرعانة	83
84	Umm Bab	17	6	0	1	89	113	ام باب	84
85	Al Nasraniya	32	1	0	0	214	247	النصرانية	85
86	Dukhan	127	3	4	4	286	424	دخان	86
90	Al Wakra	181	129	22	25	1,482	1,839	الوكرة	90
91	Al Thumama / Al Wukair/Al Mashaf	38	144	3	30	843	1,058	الثمامة / الوكير/المشاف	91
92	Mesaieed	27	14	14	11	807	873	مسيعيد	92
93	Mesaieed Industrial Area	1	2	5	1	153	162	منطقة مسيعيد الصناعية	93
94	Shagra	1	19	1	0	48	69	شغرا	94
95	Al Kharrara	2	0	0	1	78	81	الخرارة	95
96	Abu Samra	13	4	0	1	76	94	ابو سمرة	96
97	Sawda Natheel	3	0	0	0	8	11	سودا نثيل	97
98	Al Adaid	0	0	0	0	7	7	العديد	98

Table No. (27)

جدول رقم (27)

Municipality	Business Establishments منشآت الأعمال					دبلوماسي إقليمي/ Diplomatic/ International	إدارة حكومية Government Department	المجموع الفرعي 2 Sub-Total 2	المجموع Total	البلدية
	غير ربحي Non Profit	عام/ مؤسسة حكومية Government Est./ Company	خاص Private	مختلط Mixed	المجموع الفرعي 1 Sub-Total 1					
Total	80	137	43,971	251	44,439	108	2,112	2,220	46,659	المجموع
Doha	42	41	21,514	99	21,696	105	646	751	22,447	الدوحة
Al Rayyan	23	14	11,319	53	11,409	3	553	556	11,965	الريان
Al Wakra	4	30	3,183	34	3,251	0	167	167	3,418	الوكرة
Umm Slal	3	3	1,204	11	1,221	0	143	143	1,364	أم صلال
Al Khor and Al Thakhira	8	4	2,670	17	2,699	0	196	196	2,895	الخور والذخيرة
Al Shamal	0	2	688	2	692	0	73	73	765	الشمال
Al Dayyan	0	5	342	7	354	0	126	126	480	الظعاين
Al Sheehaniya	0	38	3,051	28	3,117	0	208	208	3,325	الشيحانية

Operating establishments by sector and main economic activity

Table No. (28)

جدول رقم (28)

Main Economic Activity (ISIC rev.4)	Business Establishments منشآت الأعمال					دبلوماسي/ إقليمي Diplomatic/ International	إدارة حكومية Government Department	المجموع الفرعي 2 Sub-Total 2	المجموع Total	النشاط الإقتصادي الرئيسي (ISIC rev.4)
	غير ربحي Non Profit	عام/ مؤسسة حكومية Government Est./ Company	خاص Private	مختلط Mixed	المجموع الفرعي 1 Sub-Total 1					
Total	80	137	43,971	251	44,439	108	2,112	2,220	46,659	المجموع
Agriculture, forestry and fishing	0	1	7,014	0	7,015	0	3	3	7,018	الزراعة والحراجة وصيد الأسماك
Mining and quarrying	0	64	135	24	223	0	0	0	223	التعدين واستغلال المحاجر
Manufacturing	0	6	3,570	21	3,597	0	0	0	3,597	الصناعة التحويلية
Electricity, gas, steam and air conditioning supply	0	14	0	16	30	0	0	0	30	إمدادات الكهرباء والغاز والبخار وتكييف الهواء
Water supply; sewerage, waste management and remediation activities	0	19	32	0	51	0	25	25	76	إمدادات المياه، أنشطة الصرف الصحي وإدارة النفايات ومعالجتها
Construction	0	0	4,490	0	4,490	0	0	0	4,490	التشييد
wholesale and retail trade, repair of motor vehicles and motorcycles	0	0	16,206	57	16,263	0	0	0	16,263	تجارة الجملة والتجزئة، إصلاح المركبات ذات المحركات والدراجات النارية
Information and communication	0	1	157	41	199	0	13	13	212	المعلومات والاتصالات
Transportation and storage	0	24	1,879	0	1,903	0	36	36	1,939	النقل والتخزين
Accommodation and food service activities	0	3	3,036	0	3,039	0	1	1	3,040	أنشطة خدمات الإقامة والطعام
Financial and insurance activities	0	1	409	82	492	0	2	2	494	الأنشطة المالية وأنشطة التأمين
Real estate activities	0	0	487	0	487	0	0	0	487	الأنشطة العقارية
Professional, scientific and technical activities	1	0	1,374	4	1,379	0	13	13	1,392	الأنشطة المهنية والعلمية والتقنية
Public administration and defence; compulsory social security	0	0	0	0	0	0	317	317	317	الإدارة العامة والدفاع، الضمان الاجتماعي الإلزامي
Activities of extraterritorial organizations and bodies	0	0	0	0	0	108	0	108	108	أنشطة المنظمات والهيئات غير الخاضعة للولاية القضائية الوطنية
Education	11	2	622	3	638	0	273	273	911	التعليم
Administrative and support service activities	0	1	1,948	0	1,949	0	1	1	1,950	أنشطة الخدمات الإدارية وخدمات الدعم
Arts, entertainment and recreation	0	0	242	2	244	0	193	193	437	الفنون والترفيه والتسليّة
Human health and social work activities	59	1	299	1	360	0	100	100	460	أنشطة صحة الإنسان والعمل الاجتماعي
Other service activities	9	0	2,071	0	2,080	0	1,135	1,135	3,215	أنشطة الخدمات الأخرى

Table No. (29)

جدول رقم (29)

Economic Activity (ISIC rev.4)		+ 500	499 - 100	99 - 50	49 - 35	34 - 10	9 - 5	4 - 1	المجموع Total	النشاط الإقتصادي الرئيسي (ISIC rev.4)
Total	EST.	257	1,235	1,515	1,228	8,778	9,751	21,675	44,439	منشآت
	P. E.	572,336	242,457	101,808	50,089	153,459	63,385	49,576	1,233,110	مشتغلون
Agriculture, forestry and fishing	EST.	0	16	24	18	334	1,040	5,583	7,015	منشآت
	P. E.	0	3,044	1,564	672	4,995	6,635	9,859	26,769	مشتغلون
Mining and quarrying	EST.	15	28	22	14	73	24	47	223	منشآت
	P. E.	45,939	5,951	1,408	578	1,227	162	92	55,357	مشتغلون
Manufacturing	EST.	19	168	210	178	960	952	1,110	3,597	منشآت
	P. E.	21,364	32,662	14,224	7,259	16,595	6,385	2,943	101,432	مشتغلون
Electricity, gas, steam and air conditioning supply	EST.	2	0	3	0	13	1	11	30	منشآت
	P. E.	4,276	0	196	0	173	6	12	4,663	مشتغلون
Water supply; sewerage, waste management and remediation activities	EST.	0	6	6	2	9	6	22	51	منشآت
	P. E.	0	1,287	423	87	190	35	36	2,058	مشتغلون
Construction	EST.	114	389	372	275	1,256	865	1,219	4,490	منشآت
	P. E.	369,113	74,442	25,291	11,183	23,724	5,684	2,958	512,395	مشتغلون
wholesale and retail trade, repair of motor vehicles and motorcycles	EST.	48	284	394	292	2,763	3,646	8,836	16,263	منشآت
	P. E.	48,247	58,451	26,742	11,802	47,500	23,342	21,926	238,010	مشتغلون
Information and communication	EST.	1	4	10	8	47	42	87	199	منشآت
	P. E.	1,260	981	658	343	886	274	177	4,579	مشتغلون
Transportation and storage	EST.	16	71	107	88	491	372	758	1,903	منشآت
	P. E.	29,472	13,688	7,181	3,606	8,826	2,432	1,562	66,767	مشتغلون

Business establishment & person engaged (P.E) by number of employees and main economic activity

Contd Table No. (29)

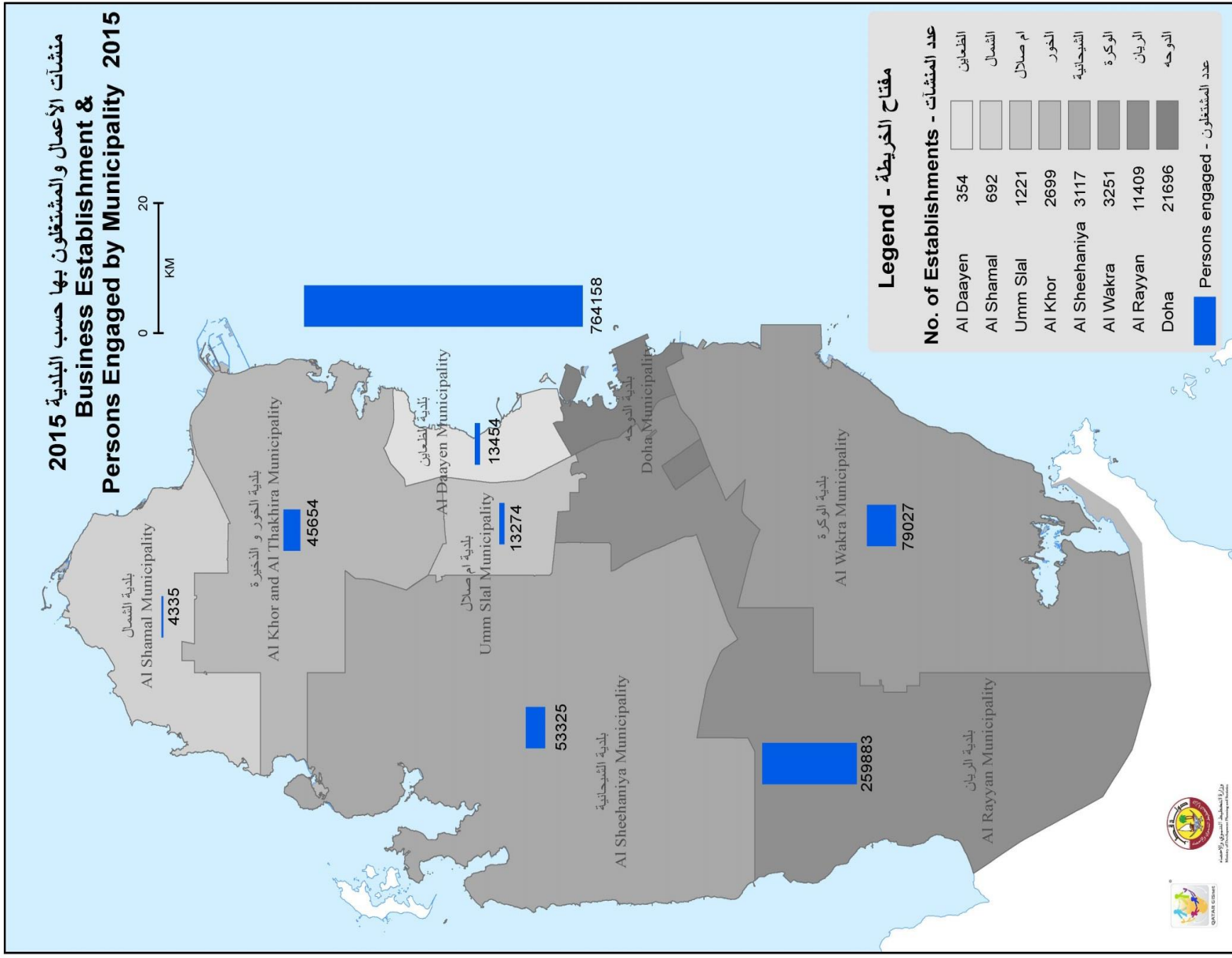
تابع جدول رقم (29)

Economic Activity (ISIC rev.4)		+ 500	499 - 100	99 - 50	49 - 35	34 - 10	9 - 5	4 - 1	المجموع Total	النشاط الإقتصادي الرئيسي (ISIC rev.4)
Accommodation and food service activities	EST.	12	46	75	100	1,063	878	865	3,039	منشآت
	P. E.	21,426	8,546	4,934	4,080	18,168	5,870	2,306	65,330	مشتغلون
Financial and insurance activities	EST.	3	26	29	25	165	117	127	492	منشآت
	P. E.	2,702	4,807	1,952	1,029	2,966	786	292	14,534	مشتغلون
Real estate activities	EST.	3	17	24	23	142	103	175	487	منشآت
	P. E.	2,930	4,190	1,551	965	2,601	675	396	13,308	مشتغلون
Professional, scientific and technical activities	EST.	10	54	71	50	387	342	465	1,379	منشآت
	P. E.	6,576	9,887	4,727	2,005	6,937	2,281	1,142	33,555	مشتغلون
Education	EST.	1	47	63	60	222	123	122	638	منشآت
	P. E.	711	9,010	3,852	2,501	4,262	822	251	21,409	مشتغلون
Arts, entertainment and recreation	EST.	0	2	7	9	48	37	141	244	منشآت
	P. E.	0	372	493	405	807	246	249	2,572	مشتغلون
Human health and social work activities	EST.	2	10	15	19	139	67	108	360	منشآت
	P. E.	1,162	1,965	978	798	2,504	442	253	8,102	مشتغلون
Other service activities	EST.	0	5	7	13	249	638	1,168	2,080	منشآت
	P. E.	0	1,120	439	517	3,723	4,135	3,031	12,965	مشتغلون
Administrative and support service activities	EST.	11	62	76	54	417	498	831	1,949	منشآت
	P. E.	17,158	12,054	5,195	2,259	7,375	3,173	2,091	49,305	مشتغلون

Table No. (30)

جدول رقم (30)

Municipality		+ 500	499 - 100	99 - 50	49 - 35	34 - 10	9 - 5	4 - 1	المجموع Total	البلدية
Total	EST.	257	1,235	1,515	1,228	8,778	9,751	21,675	44,439	منشآت
	P. E.	572,336	242,457	101,808	50,089	153,459	63,385	49,576	1,233,110	مشتغلون
Doha	EST.	168	747	959	768	5,116	4,958	8,980	21,696	منشآت
	P. E.	372,594	149,797	64,874	31,268	91,358	32,378	21,889	764,158	مشتغلون
Al Rayyan	EST.	49	329	395	316	2,421	2,862	5,037	11,409	منشآت
	P. E.	85,570	61,845	26,278	12,977	41,906	18,641	12,666	259,883	مشتغلون
Al Wakra	EST.	16	69	53	51	377	576	2,109	3,251	منشآت
	P. E.	45,597	13,771	3,514	2,074	6,007	3,641	4,423	79,027	مشتغلون
Umm Slal	EST.	2	14	23	25	213	280	664	1,221	منشآت
	P. E.	1,832	2,273	1,470	1,039	3,472	1,832	1,356	13,274	مشتغلون
Al Khor and Al Thakhira	EST.	6	27	47	41	345	403	1,830	2,699	منشآت
	P. E.	24,295	4,864	3,069	1,671	5,768	2,612	3,375	45,654	مشتغلون
Al Shamal	EST.	1	0	6	4	62	143	476	692	منشآت
	P. E.	798	0	411	148	969	952	1,057	4,335	مشتغلون
Al Dayyan	EST.	7	22	19	11	67	46	182	354	منشآت
	P. E.	5,211	4,639	1,271	432	1,281	300	320	13,454	مشتغلون
Al Sheehaniya	EST.	8	27	13	12	177	483	2,397	3,117	منشآت
	P. E.	36,439	5,268	921	480	2,698	3,029	4,490	53,325	مشتغلون



Graph No. (16)

شكل رقم (16)

Table No. (31)

جدول رقم (31)

Main Economic Activity (ISIC rev.4)	Non-Qatari غير القطريين			Qatari القطريون			Total المجموع			منشآت الأعمال Business Est.	النشاط الإقتصادي الرئيسي (ISIC rev.4)
	إناث Female	ذكور Male	المجموع Total	إناث Female	ذكور Male	المجموع Total	إناث Female	ذكور Male	المجموع Total		
Total	66,651	1,144,867	1,211,518	5,685	15,907	21,592	72,336	1,160,774	1,233,110	44,439	المجموع
Agriculture, forestry and fishing	75	26,640	26,715	0	54	54	75	26,694	26,769	7,015	الزراعة والحراجة وصيد الأسماك
Mining and quarrying	1,204	47,584	48,788	1,165	5,404	6,569	2,369	52,988	55,357	223	التعدين واستغلال المحاجر
Manufacturing	1,142	97,688	98,830	242	2,360	2,602	1,384	100,048	101,432	3,597	الصناعة التحويلية
Electricity, gas, steam and air conditioning supply	89	2,995	3,084	320	1,259	1,579	409	4,254	4,663	30	إمدادات الكهرباء والغاز والبخار وتكييف الهواء
Water supply; sewerage, waste management and remediation activities	5	2,043	2,048	0	10	10	5	2,053	2,058	51	إمدادات المياه، أنشطة الصرف الصحي وإدارة النفايات ومعالجتها
Construction	13,802	497,888	511,690	38	667	705	13,840	498,555	512,395	4,490	التشييد
wholesale and retail trade, repair of motor vehicles and motorcycles	12,826	224,080	236,906	130	974	1,104	12,956	225,054	238,010	16,263	تجارة الجملة والتجزئة، إصلاح المركبات ذات المحركات والدراجات النارية
Information and communication	525	2,790	3,315	348	916	1,264	873	3,706	4,579	199	المعلومات والاتصالات
Transportation and storage	1,625	63,772	65,397	237	1,133	1,370	1,862	64,905	66,767	1,903	النقل والتخزين
Accommodation and food service activities	7,324	57,789	65,113	41	176	217	7,365	57,965	65,330	3,039	أنشطة خدمات الإقامة والطعام
Financial and insurance activities	1,778	8,647	10,425	2,331	1,778	4,109	4,109	10,425	14,534	492	الأنشطة المالية وأنشطة التأمين
Real estate activities	757	12,177	12,934	104	270	374	861	12,447	13,308	487	الأنشطة العقارية
Professional, scientific and technical activities	2,490	30,689	33,179	70	306	376	2,560	30,995	33,555	1,379	الأنشطة المهنية والعلمية والتقنية
Education	12,420	8,530	20,950	373	86	459	12,793	8,616	21,409	638	التعليم
Arts, entertainment and recreation	795	1,747	2,542	7	23	30	802	1,770	2,572	244	الفنون والترفيه والتسليّة
Human health and social work activities	3,518	4,346	7,864	111	127	238	3,629	4,473	8,102	360	أنشطة صحة الإنسان والعمل الاجتماعي
Other service activities	2,607	10,218	12,825	54	86	140	2,661	10,304	12,965	2,080	أنشطة الخدمات الأخرى
Administrative and support service activities	3,669	45,244	48,913	114	278	392	3,783	45,522	49,305	1,949	أنشطة الخدمات الإدارية وخدمات الدعم

Main Economic Activity (ISIC rev.4)	غير ربحي Non Profit	خاص Private	مختلط Mixed	مؤسسة/شركة حكومية Government Est./Company	المجموع Total	النشاط الإقتصادي الرئيسي (ISIC rev.4)
Total	EST.	80	43,971	251	137	44,439 منشآت
	P. E.	1,241	1,197,190	18,401	16,278	1,233,110 مشتغلون
Agriculture, forestry and fishing	EST.	0	7,014	0	1	7,015 منشآت
	P. E.	0	26,734	0	35	26,769 مشتغلون
Mining and quarrying	EST.	0	135	24	64	223 منشآت
	P. E.	0	43,116	4,659	7,582	55,357 مشتغلون
Manufacturing	EST.	0	3,570	21	6	3,597 منشآت
	P. E.	0	94,256	5,616	1,560	101,432 مشتغلون
Electricity, gas, steam and air conditioning supply	EST.	0	0	16	14	30 منشآت
	P. E.	0	0	967	3,696	4,663 مشتغلون
Water supply; sewerage, waste management and remediation activities	EST.	0	32	0	19	51 منشآت
	P. E.	0	1,727	0	331	2,058 مشتغلون
Construction	EST.	0	4,490	0	0	4,490 منشآت
	P. E.	0	512,395	0	0	512,395 مشتغلون
wholesale and retail trade, repair of motor vehicles and motorcycles	EST.	0	16,206	57	0	16,263 منشآت
	P. E.	0	235,964	2046	0	238,010 مشتغلون
Information and communication	EST.	0	157	41	1	199 منشآت
	P. E.	0	2,850	1649	80	4,579 مشتغلون
Transportation and storage	EST.	0	1,879	0	24	1,903 منشآت
	P. E.	0	66,148	0	619	66,767 مشتغلون

Contd Table No. (32)

تابع جدول رقم (32)

Main Economic Activity (ISIC rev.4)		غير ربحي Non Profit	خاص Private	مختلط Mixed	مؤسسة/شركة حكومية Government Est./Company	المجموع Total		النشاط الإقتصادي الرئيسي (ISIC rev.4)
Accommodation and food service activities	EST.	0	3,036	0	3	3,039	منشآت	أنشطة خدمات الإقامة والطعام
	P. E.	0	64,293	0	1,037	65,330	مشتغلون	
Financial and insurance activities	EST.	0	409	82	1	492	منشآت	الأنشطة المالية وأنشطة التأمين
	P. E.	0	11,645	2654	235	14,534	مشتغلون	
Real estate activities	EST.	0	487	0	0	487	منشآت	الأنشطة العقارية
	P. E.	0	13,308	0	0	13,308	مشتغلون	
Professional, scientific and technical activities	EST.	1	1,374	4	0	1,379	منشآت	الأنشطة المهنية والعلمية والتقنية
	P. E.	21	33,449	85	0	33,555	مشتغلون	
Education	EST.	11	622	3	2	638	منشآت	التعليم
	P. E.	220	21,060	82	47	21,409	مشتغلون	
Arts, entertainment and recreation	EST.	0	242	2	0	244	منشآت	الفنون والترفيهية والتسلية
	P. E.	0	2,563	9	0	2,572	مشتغلون	
Human health and social work activities	EST.	59	299	1	1	360	منشآت	أنشطة صحة الإنسان والعمل الاجتماعي
	P. E.	886	6,526	634	56	8,102	مشتغلون	
Other service activities	EST.	9	2,071	0	0	2,080	منشآت	أنشطة الخدمات الأخرى
	P. E.	114	12,851	0	0	12,965	مشتغلون	
Administrative and support service activities	EST.	0	1,948	0	1	1,949	منشآت	أنشطة الخدمات الإدارية وخدمات الدعم
	P. E.	0	48,305	0	1000	49,305	مشتغلون	

ملاحق
ATTACHMENTS

استمارات التعداد
CENSUS QUESTIONNAIRE

Housing Units الوحدات السكنية			المباني المكتملة/ وتحت الصيانة Buildings Completed and Under Maintenance	All Buildings جميع المباني										Blue Plate اللوحة الزرقاء				الرقم المسلسل Serial Num				
الاستخدام الحالي Current Use	رقم الشقة أو الموقع في المبنى (رقم الوحدة في اللوحة الزرقاء) Apt. No. or Location in Building (Blue Plate Unit number)	نوع الوحدة السكنية Type of Housing Unit		الاتصال بالمرافق العامة 1. نعم 2. لا Connected to Public Facilities 1. Yes 2. No			عدد الطوابق (أكتب عدد الطوابق السفلية (قبو) ، والطابق الأرضي = 1 ، وعدد المرتولين ، وعدد الطوابق الأخرى) Number of Floors (enter number of basements ground floor = 1 number of mezzanines and number of other floors)	سنة الإشاء Year of Construction	ملكية المبنى Building Ownership	المباني غير المستخدمة Buildings not in use	الاستخدام الحالي للبنية Current Use of Building	وضع المبنى Building Condition	حالة المبنى Building Status	نوع المبنى Type of Building	رقم المدخل Entrance Number	رقم تعداد المبنى Census Building Number	تصنيف وزارة البلدية MMUP Classification		رقم المبنى Building Number	رقم الشارع Street Number	رقم المنطقة Zone Number	
*4		*3	رقم الكهرباء Electricity Number	الكهرباء Electricity	الماء Water	الصرف الصحي Sewage	1. (في السنوات الـ 10 الأخيرة) In the last 10 years	1. حكومي Gov	1. خالي للبيع Vacant for sale	1. سكن Living	1. جيد Good	1. مكتمل Completed										
21	20	19	18	17	16	15	14	13	12	11	10	9	8	7	6	5	4	3	2	1		
																					1	
																						2
																						3
																						4
																						5
																						6
																						7
																						8
																						9
																						10

***1 Building Number**

It is the number set by Ministry of municipality on the main entrance of a building.

*1 رقم المبنى هو الرقم الذي وضعته وزارة البلدية على المدخل الرئيسي للمبنى وعادة ما تكون اللوحة زرقاء اللون.

***2 Building types**

Residential : 10 palace 11 villa 12 Arabic House 13 Popular House 14 Elderly House 15 Additional Building 16 House 17 Apt. Bldg 18 Resd. Tower 19 Labor Building 20 Beach House 21 Marginal/Other.
Resd/Comm : 30 shops and apartments 31 Residential/Commercial Tower.
Establishments : 40 Gov. Administration/Dept 41 School 42 Mosque 43 Hospital/Health Care 44 Club 45 Cinema/Theater 46 Bank 47 Hotel 48 Hotel Apartments 49 Comp or Estab. Admin Bldg 50 Co. Estab or Gov. Admin Tower 51 Workshop/Factory 52 Shop/Showroom 53 Com Center/Mall 54 Farm 55 Ezba 56 Petrol Station 59 Other.

*2 أنواع المباني السكنية : 10 قصر 11 فيلا 12 بيت عربي 13 بيت شعبي 14 بيت عجزة 15 مبني اضافي 16 منزل 17 عمارة سكنية 18 برج سكني 19 مبني عمال 20 شاليه 21 هامشي/أخرى. سكني/تجاري : 30 محلات تجارية وشقق 31 برج سكني/تجاري. المنشآت : 40 ادارة حكومية 41 مدرسة 42 مسجد 43 مستشفى/مركز صحي 44 نادي 45 سينما/مسرح 46 بنك 47 فندق 48 شقق فندقية 49 مبني اداري لشركة او مؤسسة 50 برج اداري لشركة / منشأة ادارة حكومية 51 ورشة/مصنع 52 محل/معرض 53 مركز تجاري/مول 54 مزرة 55 عذبة 56 محطة بنزين/بنزين أخرى.

***3 Type of Housing Unit**

1 Palace 2 Villa 3 Arabic House 4 Popular House 5 Elderly House 6 Additional Building 7 Apartment 8 Separate Room 9 Room in Unit 10 Part of Unit/Building 11 Beach House 12 Part of Establishment 13 Marginal/Other.

*3 نوع الوحدة السكنية 1 قصر 2 فيلا 3 بيت عربي 4 بيت شعبي 5 بيت عجزة 6 مبني اضافي 7 عمارة سكنية 8 غرفة منفصلة 9 غرفة في وحدة 10 جزء من وحدة/مبنى 11 شاليه 12 جزء من منشأة 13 هامشي/أخرى.

***4 Current Use**

1 One Household 2 More than one household 3 Small Gathering 4 Large Gathering 5 Public House 6 Work 7 Living/Work 8 Closed 9 Vacant.

*4 الاستخدام الحالي 1 أسرة واحدة 2 أكثر من أسرة 3 تجمع صغير 4 تجمع كبير 5 مسكن عام 6 عمل 7 سكن وعمل 8 مغلقة 9 خالية.

Households, Institutions or Labor Gatherings															
الأسر والقاطنين بالمساكن العامة والتجمعات العمالية															
Individuals				الأفراد											الرقم المسلسل Serial Number
تاريخ الميلاد Date of birth	الجنسية Nationality	الجنس Sex	صفة الإقامة Residence status	الاسم والرقم الشخصي لكل فرد Name and ID number of each person	عدد الأفراد ذوي الإعاقة Number with difficulties	مجموع الأفراد Total Individuals	عدد الإناث غير القطريين Number of non- Qatari females	عدد الذكور غير القطريين Number of non- Qatari males	عدد الإناث القطريين Number of Qatari females	عدد الذكور القطريين Number of Qatari males	مميز الأسرة HHD Identification			رقم الكهرباء Electricity Number	
اليوم/ الشهر/ السنة Day/month/year		1. ذكر Male	2. غائب مؤقتاً Temp absent								1. قطرية Qatari	2. غير قطرية Non Qatari	3. تجمع عمالي صغير Small Gathering		4. تجمع عمالي Labor Gathering
35	34	33	32	31	30	29	28	27	26	25	24	23	22		
														1	
														2	
														3	
														4	
														5	
														6	
														7	
														8	
														9	
														10	
														11	
														12	
														13	
														14	
														15	
														16	
														17	
														18	
														19	
														20	

Establishments المنشآت																الرقم المسلسل Serial Number
رقم صندوق البريد P.O. Box No	رقم الهاتف Telephone Number	التوظيف عدد العاملين Employment					وصف المنشأة صفة المنشأة Characteristic of Est	النشاط الاقتصادي Economic Activity	قطاع المنشأة Establishment Sector	رقم الكهرباء Electricity Number	حالة المنشأة Status	اسم المنشأة Name of Establishment	الرقم الحكومي Gov. ID Number			
		المجموع Total	غير قطريين Non-Qataris		قطريون Qataris								رقم رخصة البلدية Municipality Commercial certificate Number	رقم قيد المنشأة بوزارة الداخلية Estab ID number (MOI)	رقم السجل التجاري Commercial registration Number	
			إناث Female	ذكور Male	إناث Female	ذكور Male										
51	50	49	48	47	46	45	44	43	42	41	40	39	38	37	36	
																1
																2
																3
																4
																5
																6
																7
																8
																9
																10
																11
																12
																13
																14
																15

***5 Status of Establishment**

1 Operating 2 Temporarily Stopped 3 Comp. Closed 4 Under rep. 5 Vacant.

***6 Establishment Sector**

1 Government 2 Gov Co./Estab 3 Mixed 4 Local Private 5 Foreign Private 6 Diplomatic/International 7 Non Profit.

***7 Characteristic of Establishment**

1 Individual 2 Main Branch 3 Admin. Off./aux. Units 4 Local Est. Branch 5 Foreign Est. Branch 6 Holding Company.

***5 حالة المنشأة**

1 عاملة 2 متوقفة مؤقتاً 3 مغلقة نهائياً 4 تحت التجهيز 5 خالية.

***6 قطاع المنشأة**

1 إدارة حكومية 2 عام/مؤسسة حكومية 3 مختلط 4 خاص محلي 5 خاص اجنبي 6 دبلوماسي/اقليمي 7 غير ربحي.

***7 صفة المنشأة**

1 مفردة 2 مركز رئيسي 3 مكاتب الإدارة/وحدات مساعدة 4 فرع منشأة محلية 5 فرع منشأة أجنبية 6 شركة قابضة.



وزارة التخطيط والتنمية والإحصاء
Ministry of Development Planning and Statistics

www.mdps.gov.qa